

Giro[⚡]E

ITALIA AGENZIA NAZIONALE TURISMO enel x

8-30 MAY 2021



Giro d'Italia

E-BIKE
EXPERIENCE

f @GiroItaliaE | @giroitaliae | #GiroE | giroe.it

ROADBOOK

Giro E

ITALIA
CICLISMO
NATIONALS
TEAM

enel x

8-30 MAY 2021

STAY TUNED!
STAY TUNED!
STAY TUNED!

OFFICIAL WEBSITE 
www.giroe.it

SOCIAL MEDIA #GiroE

- f > @GiroItaliaE
- @ > @giroitaliae
- > Giro d'Italia

GAZZETTA 
www.gazzetta.it

SOCIAL MEDIA GAZZETTA

- 🐦 > @Gazzetta_it
- f > @LaGazzettaDelloSport
- @ > #gazzetta #gazzettadellosport

FOLLOW US



SOMMARIO _SUMMARY

COS'È IL GIRO-E _WHAT IS GIRO-E	7
COME FUNZIONA _HOW IT WORKS	9
HOSPITALITY _HOSPITALITY	11
QUADRI DELLA CORSA _THE OFFICIALS	12
PASS GIRO-E 2021 _GIRO-E 2021 PASSES	15
TARGHE GIRO-E 2021 _GIRO-E 2021 BANDS	17
PLANIMETRIA GENERALE _GENERAL MAP	19
GIRO TAPPE _STAGE LIST	21
GIRO-E RIDE GREEN _GIRO-E RIDE GREEN	23
MAGLIE DEL GIRO-E _GIRO-E JERSEYS	24
SQUADRE GIRO-E _GIRO-E TEAMS	27
SPONSOR & PARTNER _SPONSOR & PARTNER	29
MASCOTTE EWIN _MASCOT EWIN	31
PUNTI PASSAGGIO OBBLIGATORI (PPO) _MANDATORY PASSING POINT LIST RACE	35
LISTA QUARTIERTAPPA _RACE HEADQUARTERS' LIST	38
LISTA OPEN VILLAGE _OPEN VILLAGES' LIST	40
OPERAZIONI PRELIMINARI _PRELIMINARY OPERATIONS	45
TORINO >> TORINO	48
VILLANOVA MONFERRATO >> NOVARA	56
ALBA >> CANALE	66
POLINAGO >> SESTOLA	76
FAENZA >> CATTOLICA	86
CASTELSANTANGELO SUL NERA >> ASCOLI PICENO (SANGIACOMO)	96
CRECCHIO >> TERMOLI	106
VINCHIATURO >> GUARDIA SANFRAMONDI	116
SULMONA >> CAMPO FELICE (ROCCA DI CAMBIO)	126
RIETI >> FOLIGNO	136
MONTEPULCIANO >> MONTALCINO (BRUNELLO DI MONTALCINO - WINE STAGE)	146
PONTASSIEVE >> BAGNO DI ROMAGNA	156
OSTIGLIA >> VERONA	166
MANIAGO >> MONTE ZONCOLAN	176
AQUILEIA >> GORIZIA	186
CANAZEI >> CORTINA D'AMPEZZO	196
TRENTO >> SEGA DI ALA	206
CASALPUSTERLENGO >> STRADELLA	216
STRESA >> ALPE DI MERA (VALSESIA)	226
MADESIMO >> VALLE SPLUGA - ALPE MOTTA	236
SESTO SAN GIOVANNI >> MILANO TISSOT ITT	246

DA OLTRE 100 ANNI LA NOSTRA PASSIONE PER L'ITALIA



#treasureItaly #TeamENIT
italia.it enit.it



Giro E italia enel x

COS'È IL GIRO-E WHAT IS GIRO-E

Giro-E è una e-bike experience che si svolge nei giorni e sulle strade del Giro d'Italia. Organizzata da RCS Sport, è inserita come evento cicloturistico nel calendario della Federazione Ciclistica Italiana. Lo scopo dell'evento è far vivere a tutti gli amanti della bicicletta l'esperienza della Corsa Rosa, di cui ricalca il percorso e dove a cambiare sono unicamente la località di partenza, oltre che il minore chilometraggio della tappa.

L'edizione 2021 prevede 21 tappe, come il Giro d'Italia, con un chilometraggio giornaliero medio di 73 chilometri e un massimo di 97,5.

Ogni frazione viene percorsa a gruppo compatto, eccetto per alcuni tratti, dove tutti i partecipanti affrontano prove di regolarità e speciali con il proprio Team. Nelle fasi finali di ogni tappa, invece, i capitani dei Team sono impegnati nella prova sprint che li porta al traguardo.

Il **Giro-E** si svolge solo ed esclusivamente con biciclette da corsa a pedalata assistita (E-Road Bike) fornite dal proprio Team di appartenenza.

L'arrivo della tappa avviene un'ora prima del traguardo del Giro d'Italia e sotto lo stesso portale. In ogni località di arrivo come di partenza viene allestita un'area hospitality esclusiva e riservata, dove tutti i partecipanti trovano ristoro e, nella città di arrivo, hanno la possibilità di assistere alla volata dei ciclisti professionisti della Corsa Rosa.

Giro-E is an e-bike experience that is held on the days and the roads of the Giro d'Italia. Organised by RCS Sport, it is part of a cycle tourism event on the Italian Cycling Federation calendar. The purpose of the event is to enable all bike lovers to live the Corsa Rosa experience, tracing its course, only with different start cities and a smaller amount of kilometres per stage.

The 2021 edition provides the 21 stages, like the Giro d'Italia, with an average 73 km course up to a maximum length of 97,5 km.

Each stage course is covered by the entire peloton, all together, except in some sections where all the participants undergo some regular and special trials with their Teams. In the final stretch of every stage, the Team captains are challenged in the sprint trial up to the finish line.

The **Giro-E** includes only and exclusively race pedal-assist bicycles (E-Road Bike) provided by the participant's Team.

The stage finish occurs one hour before the finish of the Giro d'Italia and crossing the same arch. In every finish city, just like in every start city, an exclusive and dedicated hospitality area hosts all the participants for refreshment and, in the finish city, they have a chance to watch the Corsa Rosa Pro riders sprint for the win.

OGGI TUTTI POSSONO COGLIERE LE OPPORTUNITÀ.

Con le soluzioni di Enel X per la transizione energetica e l'innovazione tecnologica, la crescita e il progresso non sono solo possibili, sono facili.

Realizziamo opportunità.

Per le persone, le città e le imprese.

**OPEN POWER
FOR A BRIGHTER FUTURE.**

Segui @EnelX su



enelx.com

enel x

COME FUNZIONA - ESTRATTO DEL REGOLAMENTO _HOW IT WORKS - EXTRACT OF THE REGULATION

COME FUNZIONA (ESTRATTO DAL REGOLAMENTO)

ORGANIZZAZIONE E CARATTERISTICHE GENERALI

Il Giro-E è un evento cicloturistico che si disputa in contemporanea con il Giro d'Italia, che percorre i tratti finali di ogni tappa anticipando di poche ore l'arrivo dei professionisti. L'evento è organizzato da RCS Sport.

La partecipazione è riservata a Team regolarmente iscritti i quali saranno ognuno composto da sei partecipanti.

Il capitano del team può essere un ex professionista ed è il riferimento per gli altri partecipanti, che, a discrezione del team, possono cambiare anche ogni giorno. È facoltà di ogni team prevedere anche la presenza di un vice capitano che potrà sostituire il capitano in caso di necessità e partecipare alle prove speciali.

Ogni tappa prevede tratti di strada percorsi in gruppo compatto e alcuni tratti dove sono previste prove speciali e di regolarità.

È previsto uno sprint all'arrivo riservato ai capitani delle squadre.

I concorrenti utilizzano e-bike, e-road o e-gravel, che rispettano le normative previste dal codice della strada.

MODALITÀ DI SVOLGIMENTO

Il ritrovo di partenza è programmato 2 ½ prima dell'orario di incolonnamento previsto.

Ogni tappa ha una lunghezza massima di 97,5 km, calcolata dal km. 0 fino al traguardo, al netto di eventuali tratti di trasferimento in auto.

Ogni team sarà presentato sul palco firma prima della partenza di ogni tappa.

Alcune tappe presentano tratti fuori dal percorso del Giro d'Italia che dovranno essere percorsi nel rispetto del codice della strada.

PROVE DI REGOLARITÀ:

Ogni tappa prevede una o più tratti del percorso che ogni team dovrà cercare di percorrere rispettando la media assegnata.

PROVE SPECIALI:

Si tratta di prove di accelerazione, velocità o regolarità riservate ai Vice Capitani dei team.

CERTIFICATI MEDICI:

Tutti i partecipanti regolarmente tesserati per la Federazione Ciclistica Italiana o per un Ente di Promozione sportiva nel settore ciclismo devono avere un certificato medico agonistico per il ciclismo in corso di validità.

Tutti i partecipanti non tesserati devono almeno avere il certificato medico di idoneità non agonistica in corso di validità.

DOTAZIONI E SERVIZI FORNITI DALL'ORGANIZZAZIONE

Ogni partecipante riceverà un pass non trasferibile valido per l'accesso alle aree hospitality (coffe break al mattino, pranzo all'arrivo) e palco, un dispositivo Gps, dorsale di partecipazione e numero per la bicicletta, acqua minerale, eventuali gadget e prodotti sponsor.

I partecipanti che dopo la tappa dovranno rientrare alla località di partenza potranno usufruire di un servizio navetta dedicato.

MISURE PREVENTIVE COVID-19

L'ingresso nelle aree riservate è consentito solo ai possessori di pass rilasciati a seguito delle procedure sanitarie specifiche per ogni categoria. All'ingresso delle aree verrà comunque rilevata la temperatura e saranno posizionati dispenser per la sanificazione delle mani. È obbligatoria la mascherina e il mantenimento delle distanze, evitando ogni possibile assembramento.

HOW IT WORKS (EXTRACT FROM THE OFFICIAL RULES)

ORGANIZATION AND GENERAL CHARACTERISTICS

The Giro-E is a cycling event that takes place simultaneously with the Giro d'Italia, which runs through the final stretches of each stage anticipating the arrival of the professionals. The event is organized by RCS Sport.

Participation is reserved for regularly registered Teams. Each Team consists of six participants. The team's captain can be a former professional rider and he is the reference for the other participants, whose, at the discretion of the team, can also change every day. Each team has the right to also provide for the presence of a Deputy captain who can replace the captain in case of need and participate in special stages.

Each stage includes stretches of road traveled in a compact group while in some sections where special and regularity stages are scheduled.

There is a sprint on arrival reserved for team's captain.

Competitors use e-bikes, e-roads or e-gravels, which comply with the regulations of the highway code.

METHOD OF CARRYING OUT

The departure meeting is scheduled 2 ½ before the scheduled queuing time.

Each stage has a maximum length of 97,5 km, calculated from the km. 0 to the finish line, net of any transfer sections by car.

Each team will be presented on the signature stage before the start of each stage.

Some stages have sections off the route of the Giro d'Italia that must be covered in compliance with the highway code.

REGULARITY TESTS:

Each stage includes one or more sections of the route that each team will have to try to cover respecting the assigned average.

SPECIAL TESTS

These are acceleration, speed or regularity tests reserved for Deputy Captains.

MEDICAL CERTIFICATES

All participant duly registered for the Italian Cycling Federation or for a sports promotion body in the cycling sector must have a valid competi-

ve medical certificate for cycling.

All non-registered participants must at least have a valid medical certificate of non-competitive fitness.

EQUIPMENT AND SERVICES PROVIDED BY THE ORGANIZATION

Each participant will receive a non-transferable pass valid for access to the hospitality areas (coffee break in the morning, lunch on arrival) and stage, a Gps device, participation backbone and number for the bicycle, mineral water, any gadgets and sponsor products.

Participants who will have to return to the starting point after the stage can take advantage of a dedicated shuttle service.

COVID-19 PREVENTIVE MEASURES

Entry to the dedicated areas is allowed only to those who are accredited following the specific health procedures in place for each category. At the areas entrance the temperature is taken and hand sanitisers are available. Wearing a face mask is mandatory just as maintaining safe distancing, trying to avoid all gathering.



HOSPITALITY_HOSPITALITY



COME FUNZIONA

Dopo la bellezza della fatica e l'esperienza del traguardo e del podio dei campioni, per gli atleti di Giro-E arriva il momento del meritato ristoro.

Per loro una HOSPITALITY DEDICATA, ESCLUSIVA, UNICA PER ALLESTIMENTO, SERVIZI, CONTENUTI, OSPITI VIP POSTA NELLE IMMEDIATE VICINANZE DEL TRAGUARDO.

Possono così sorseggiare una birra o un calice di prosecco, gustarsi delle pietanze calde in attesa del finale di tappa, per poi assistere alla volata dal più esclusivo punto di vista.

HOW IT WORKS

After the beauty of the effort and the experience of crossing the finish line and standing on the podium of the champions, for the Giro-E athletes it is time to enjoy a well-deserved rest.

For them a DEDICATED, EXCLUSIVE HOSPITALITY AREA, UNIQUE IN ITS SET-UP, SERVICES, CONTENTS, VIP GUESTS, AT A SHORT DISTANCE FROM THE FINISH LINE.

There, they can sip a beer or a glass of prosecco, enjoy some warm specialties while waiting for the stage finale and watch the sprint from the most exclusive stand point.



QUADRI DELLA CORSA _THE OFFICIALS

RCS SPORT

Presidente	Urbano Cairo
Amministratore Delegato	Paolo Bellino
Consulenza progetto	Mauro Vegni
Assistente	Antonella Lena

RCS SPORT & EVENTS

Presidente	Uberto Fornara
Amministratore Delegato	Paolo Bellino

GIRO-E

Direttore evento	Roberto Salvador
	Antonio Priori
	Alessia Mezzadri
Responsabile Partenza	Franco Sensi
Responsabile Arrivo - Logistica	Enrico Biganzoli
Assistenti corsa	Natale Dodaro
	Luigi Casati
	Enzo Grenno
	Gianfranco Lamon
Cartografia	Michael Massa - GLAM Studio
Speaker	Luca Della Porta
Chief Medical Officer	Giovanni Tredici
Servizio sanitario - Covid Doctor	Guido Zanandrea
Servizi alberghieri	Blue team
Scorta tecnica	A.s.d. S.t.a.g.

DIREZIONE MARKETING E COMUNICAZIONE

Responsabile	Roberto Salamini
PM Giro-E	Valentina Valisi
PM Digital	Sara Visconti
Progetto grafico	Valentina Ionadi
Coordinamento ufficio stampa	Stefano Diciatteo
Ufficio Stampa	Luca Delli Carri
Agenzia fotografica	Lapresse

DIREZIONE COMMERCIALE

Responsabile	Matteo Mursia
	Marco Sorosina
	Simone Lotoro
Sales Marketing Giro-E	Caterina Passariello

DIREZIONE OPERATIONS

Luca Piantanida
Guelfo Carton
Serena Danesi
Helga Paregger

DIREZIONE SERVIZIO PREVENZIONE E PROTEZIONE

Giuseppe Ingannamorte

DIREZIONE AMMINISTRAZIONE E CONTROLLO

Luca Sparpaglione
Sonia Badini
Tiziana Gualano
Marika Fossati
Gaia Sbabo

COLLEGAMENTO CON L'AUTORITÀ DI PUBBLICA SICUREZZA

Ncacco Mauro - Sostituto Commissario Polizia Stradale di Palmanova, dall'8 al 18 maggio

Agovino Gaetano - Ispettore Superiore Sottosezione Polstrada Roma Sud, dal 19 al 30 maggio

COMANDANTE DELLA SCORTA DI POLIZIA STRADALE

Dr. Salvatore Martina - Sostituto Commissario Polizia Stradale di Milano



ZERO NON È ABBASTANZA.

Zero preconcetti. Zero limiti. Zero compromessi. Stiamo facendo un viaggio che va oltre le emissioni, per abbattere ogni barriera. Lo stiamo percorrendo con l'ibrido, l'ibrido plug-in, l'elettrico e l'idrogeno, diretti verso quel giorno in cui non ci lasceremo indietro niente, e nessuno.

Perché per noi zero non è abbastanza.

TOYOTA: LET'S GO BEYOND ZERO.

TOYOTA È MOBILITY PARTNER DEL GIRO-E.

Valori massimi WLTP riferiti a Toyota C-HR Hybrid, consumo combinato 5,3 l/100 km, emissioni CO₂ 121 g/km, emissioni NO_x 0,005 g/km, -91,8% rispetto ai livelli di emissione di NO_x previsti dalla normativa Euro 6. Dati relativi ai consumi di Mirai Fuel Cell non ancora disponibili in quanto la vettura è in corso di omologazione. Valori massimi WLTP riferiti alla gamma Toyota RAV4 Plug-in, consumo combinato 1 l/100 km, emissioni CO₂ 22 g/km, emissioni NO_x 0,042 g/km, -92% rispetto ai livelli di emissione di NO_x previsti dalla normativa Euro 6. Toyota iRoad: veicolo attualmente non in commercio in Europa. Dati relativi a consumi ed eventuali emissioni non ancora disponibili. (WLTP - Worldwide harmonized Light vehicles Test Procedure ai sensi del Regolamento UE 2017/1151)

PASS GIRO-E 2021 _GIRO-E 2021 PASSES

Diverse tipologie di pass per differenti Famiglie. Le informazioni relative alle aree a cui è possibile accedere e la durata dell'accredito sono riportate sul pass.

I pass possono avere validità giornaliera e saranno indicati con il numero della tappa del **Giro-E**.

There is a specific pass for each Family. You can find general access information on the pass front.

Pass can have daily validity and it will be indicated with stage number of **Giro-E**.

ATTENZIONE AI PITTOGRAMMI! _MIND THE PICTOGRAPHS!

Sul retro del pass trovate la legenda delle aree ad accesso riservato. Mentre sul fronte trovate le aree alle quali il vostro pass garantisce l'accesso.

You can find an allowed areas legend on the pass back. On the pass front you can find a list of the areas your pass provided access.



LA SOSTENIBILITÀ VINCE SEMPRE

TIFA IL TEAM TRENITALIA AL GIRO-E

Giro'E

OFFICIAL GREEN
CARRIER
2021



Viaggia con Trenitalia.
Official Green Carrier del Giro.

**TRENITALIA**
GRUPPO FERROVIE DELLO STATO ITALIANE

TARGHE GIRO-E 2021 _GIRO-E 2021 BANDS

I soli veicoli autorizzati a viaggiare all'interno della corsa (tra mezzo segnalato come "Inizio Corsa Ciclistica" e mezzo "Fine Corsa Ciclistica") saranno dotati di Targa dal colore Viola.

Tutti gli altri mezzi non potranno circolare all'interno della corsa. Le targhe avranno la seguente denominazione e colore:

The sole Vehicles authorized inside the race (between the vehicles marked as "Inizio Corsa Ciclistica" and "Fine Corsa Ciclistica") will be provided with violet bands.

All other vehicles will not be authorized inside the race.



The bands will be provided with the following names and colours:

ATTENZIONE! _ATTENTION!

I contrassegni verranno consegnati al responsabile di ogni veicolo e obbligatoriamente dovranno essere applicati in modo permanente e ben visibile sia sulla parte anteriore che posteriore.

Stickers are handed out to the person responsible for each vehicle, and they must be attached permanently and visibly on the front and rear part of the same.

TARGHE AUTO _CAR BANDS

TOYOTA DIREZIONE CORSA   101

TOYOTA ASSISTENZA SANITARIA   106

TOYOTA ORGANIZZAZIONE   102

TOYOTA ASSISTENZA TECNICA   107

TOYOTA STAMPA   103

TOYOTA MEDICO   108

TOYOTA GRUPPO SPORTIVO   104

TOYOTA INVITATO   109



TARGHE MOTO _MOTORCYCLE BANDS



LA MAGLIA BIANCA DEL GIRO

intimissimi
UOMO

Giro[⚡]E
ITAIA enel x
MAGLIA
BIANCA
2021

PLANIMETRIA GENERALE _ GENERAL MAP



Giro[⚡]E
ITAIA enel x

LEGENDA _ LEGEND

- Grande Partenza Big Start
- Città di partenza Start Town
- Città di arrivo Finish Town
- Percorso Giro-E Giro-E route
- Città di riposo Rest Town
- Arrivo Finale Race Finish

Giro E

Rais = enel x

MAGLIA
GIALLA
2021

OLTRE ALLE GAMBE CI VUOLE CUORE

Ricco di polinsaturi Omega 6 e di acido linoleico, Olio Cuore aiuta a mantenere i normali livelli di colesterolo nel sangue e per questo è, da sempre, a fianco di chi ama mangiare sano e prendersi cura del proprio benessere.

**MANGIAR BENE E SENTIRSI IN FORMA**

GIRO TAPPE _STAGE LIST

		STAGE	KM	DISIVELLO m _QUOTE m	DIFFICOLTÀ _DIFFICULTY
01	SAT 8	TORINO - TORINO	43,8	800	⚡⚡⚡⚡⚡
02	SUN 9	VILLANOVA MONFERRATO - NOVARA	61,9	50	⚡⚡⚡⚡⚡
03	MON 10	ALBA - CANALE	79,6	1500	⚡⚡⚡⚡⚡
04	TUE 11	POLINAGO - SESTOLA	85,3	2000	⚡⚡⚡⚡⚡
05	WED 12	FAENZA - CATTOLICA	90,6	0	⚡⚡⚡⚡⚡
06	THU 13	CASTELSANTANGELO SUL NERA ASCOLI PICENO (SAN GIACOMO)	82,4	2100	⚡⚡⚡⚡⚡
07	FRI 14	CRECCHIO - TERMOLI	87,9	400	⚡⚡⚡⚡⚡
08	SAT 15	VINCHIATURO - GUARDIA SANFRAMONDI	75,5	1500	⚡⚡⚡⚡⚡
09	SUN 16	SULMONA - CAMPO FELICE (ROCCA DI CAMBIO)	97,5	2100	⚡⚡⚡⚡⚡
10	MON 17	RIETI - FOLIGNO	86,3	950	⚡⚡⚡⚡⚡
	TUE 18	RIPOSO - BREAK			
11	WED 19	MONTEPULCIANO - MONTALCINO (BRUNELLO DI MONTALCINO WINE STAGE)	80,8	1200	⚡⚡⚡⚡⚡
12	THU 20	PONTASSIEVE - BAGNO DI ROMAGNA	96,1	2500	⚡⚡⚡⚡⚡
13	FRI 21	OSTIGLIA - VERONA	75,9	50	⚡⚡⚡⚡⚡
14	SAT 22	MANIAGO - MONTE ZONCOLAN	94,1	2700	⚡⚡⚡⚡⚡
15	SUN 23	AQUILEIA - GORIZIA	74,2	550	⚡⚡⚡⚡⚡
16	MON 24	CANAZEI - CORTINA D'AMPEZZO	70,7	2200	⚡⚡⚡⚡⚡
	TUE 25	RIPOSO - BREAK			
17	WED 26	TRENTO - SEGA DI ALA	56,7	1200	⚡⚡⚡⚡⚡
18	THU 27	CASALPUSTERLENGO - STRADELLA	86,6	700	⚡⚡⚡⚡⚡
19	FRI 28	STRESA - ALPE DI MERA (VALSESIA)	72,6	1900	⚡⚡⚡⚡⚡
20	SAT 29	MADESIMO - VALLE SPLUGA _ALPE MOTTA	31,5	1100	⚡⚡⚡⚡⚡
21	SUN 30	SESTO SAN GIOVANNI - MILANO TISSOT ITT	10,6	0	⚡⚡⚡⚡⚡

#rispettiamoci



Il **Giro d'Italia** è l'unico evento ciclistico a tappe di rilevanza mondiale ad avere tra le priorità un'attenzione verso la sostenibilità ambientale. Al punto da rinnovare, per il sesto anno consecutivo, il progetto di sostenibilità Ride Green, basato sull'attività di raccolta differenziata attraverso un sistema di tracciabilità e monitoraggio dei rifiuti, che promuove la salvaguardia delle aree attraversate dalla Corsa Rosa.

La raccolta differenziata, il riciclo dei materiali, l'upcycle, la misurazione delle performance e la sensibilizzazione dell'opinione pubblica rappresentano gli obiettivi primari del progetto.

Ma **Ride Green** non è unicamente raccolta differenziata, anno dopo anno il progetto si arricchisce di nuovi elementi.

Le ultime due edizioni hanno visto il coinvolgimento di BiciScuola, il programma educativo ideato per avvicinare i più piccoli al mondo della bicicletta e al Giro d'Italia, trasmettendo i valori positivi collegati alla pratica sportiva e al fair-play. Un'iniziativa che affronta tematiche sempre attuali, tra cui la mobilità sostenibile e la tutela ambientale.

E da quest'anno lo stesso **Giro-E**. Fiera itinerante delle ultime tecnologie applicate alle biciclette elettriche, ambasciatore di una nuova cultura della mobilità che mette al primo posto la sostenibilità. L'affinità con Ride Green è totale.

The **Giro d'Italia** is the only stage race of worldwide importance to have sustainability at its heart. For the sixth year in a row, it will support the Ride Green project. The initiative promotes the recycling, monitoring and tracing of all waste produced by the race in order to protect the areas that the Corsa Rosa crosses.

Among **Ride Green's** top objectives are waste sorting, recycling, upcycling, performance measurement and raising public awareness around the impact waste has on the environment.

But Ride Green is not only about waste collection and recycling. It's an initiative that grows year by year, through the promotion of sister projects and collaboration with communities.

The last two editions of Ride Green have seen a collaboration with the BiciScuola project, the educational program that brings younger generations closer to the world of cycling and the Giro d'Italia, by teaching them all the positive values that come with the sport. The project also fosters discussion on ever-urgent themes like sustainable mobility and environmental protection.

This year's Corsa Rosa will also promote experiences like **Giro-E**. The mobile initiative promotes a new way for people to get around, encouraging the switch to sustainable mobility.

The **Giro-E** is indeed a project that truly shares the core values of Ride Green.



MAGLIE DEL GIRO-E_GIRO-E JERSEY

MAGLIA ARANCIO

CLASSIFICA
GENERALE

Leader of
General Time Classification



MAGLIA GIALLA CLASSIFICA MASTER

Leader of
Master Rankings



MAGLIA ROSSA CLASSIFICA REGOLARITÀ

Leader of
Regularity Rankings



MAGLIA VIOLA CLASSIFICA SPRINT

Leader of
Sprint Rankings



MAGLIA VERDE RIDE GREEN CLASSIFICA PROVA SPECIALE

Leader of
Special Stage Rankings



MAGLIA BIANCA

CLASSIFICA
GIOVANI

Leader of
Youth Ranking



Bianchi
LIFE

ARIA E-ROAD



250W
Ebike motion X35 Plus
Rear Hub motor unit

40Nm
torque

250Wh
integrated battery

Up to
1.200m of
elevation gain

Giro E
MAG - enel x


#RIDEBIANCHI | #BIANCHILIFE

SQUADRE GIRO-E TEAMS GIRO-E

TEAMS	
>	ENIT - Agenzia Nazionale del Turismo 
>	Trenitalia 
>	Toyota 
>	Randstad eCycling Team 
>	Fly Cicling Team/CDI 
>	Mediolanum 
>	RCS Sport 
>	Emika/E-Powers 
>	Valsir 

lavoriamo

per i tuoi



Fondata in Olanda nel 1960, Randstad è la società di servizi per le risorse umane più grande al mondo. Specializzata nella ricerca, selezione e formazione del personale, Randstad è presente in Italia dal 1999 con 300 filiali aperte su tutto il territorio nazionale. Scopri le nostre innovative soluzioni per il tuo business, i nostri servizi digitali e le opportunità per la tua carriera su: www.randstad.it

obiettivi.

 randstad

human forward.

SPONSOR & PARTNER _SPONSOR & PARTNER

SPONSOR & PARTNER	
SPONSOR MAGLIA ARANCIO _SPONSOR ORANGE JERSEY	ITALIA AGENZIA NAZIONALE TURISMO
SPONSOR MAGLIA VIOLA _SPONSOR PURPLE JERSEY	ENEL X
SPONSOR MAGLIA VERDE-RIDE GREEN _SPONSOR GREEN JERSEY-RIDE GREEN	TRENITALIA
SPONSOR MAGLIA ROSSA _SPONSOR RED JERSEY	ACI
SPONSOR MAGLIA BIANCA _SPONSOR WHITE JERSEY	INTIMISSIMI UOMO
SPONSOR MAGLIA GIALLA _SPONSOR YELLOW JERSEY	CUORE
OFFICIAL CAR SPONSOR	TOYOTA
OFFICIAL TIME KEEPER SPONSOR	TISSOT
OFFICIAL SCOOTER SUPPLIER	YAMAHA
OFFICIAL NUTRITION SPONSOR	NAMED SPORT
OFFICIAL WATER SUPPLIER	VALMORA
OFFICIAL E-BIKE PARTNER	BIANCHI
OFFICIAL JERSEY PARTNER	CASTELLI
OFFICIAL BEER SUPPLIER	SAN GABRIEL
OFFICIAL SUPPLIER	KASK & KOO
OFFICIAL SUPPLIER	SHIMANO
OFFICIAL WINE SUPPLIER	ASTORIA



Massimo Doris
Amministratore Delegato
Banca Mediolanum

SELFYCONTO. CORRI COME VUOI TU.



Carta di debito
gratuita



Principali
Operazioni
Bancarie gratuite



SellyCredit Instant
il prestito che richiedi
in un tap



Trading



Investimenti

SCOPRI DI PIU' SU BANCAMEDIOLANUM.IT



Messaggio pubblicitario. SellyConto è riservato ai nuovi clienti, per le condizioni economiche consulta i Fogli Informativi su bancamediolanum.it. SellyCredit Instant è riservato ai correntisti da almeno 3 mesi in possesso dei requisiti di accesso riportati sul sito, sezione finanziamenti, condizioni economiche nel documento "Informazioni Europee di base sul Credito ai Consumatori" su app al momento della richiesta soggetta a valutazione del merito creditizio.

EWIN _MASCOT GIRO-E

Nome_name: **EWIN**

Età_age:
11 anni_11 years old

Segni particolari_special signs:
lince italiana_Italian lynx

Professione_profession:
mascotte_mascot



Giro E

ITALIA enel x

FLY

CENTRODIAGNOSTICOITALIANO

CDI

LIFE FROM INSIDE

TRAGUARDO PREVENZIONE IL CDI IN VOLATA CON FLY.

Anche quest'anno CDI partecipa al Giro E insieme a FLY CYCLING TEAM, la squadra di giovani ciclisti che abbatte le barriere del diabete pedalata dopo pedalata.



LOOK rh+ Gruppo Sfera DMT RIVATHERM FiberPasta ANDRIOLO prologo



EWIN è un cucciolo di lince che vive in città. Come tutti i piccoli della sua età ama giocare e divertirsi all'aria aperta. Andare al parco e correre a perdifiato è la sua passione, e soprattutto adora andare in bici. È una sensazione che gli ricorda i primi anni della sua vita, quando ancora la sua casa era un bellissimo bosco. "Era meraviglioso" - racconta - "ogni mattina annusavo l'aria, alzavo il muso al sole ed ero felice. Il cielo, visto da lì, è sempre azzurro. E poi in primavera fiorivano migliaia di viole. Quel colore mi mette allegria, è ancora il mio preferito". Ora la sua vita è cambiata. Il clima in città è diverso, i colori non sono così brillanti e annusare l'aria...bleah!

Ma Ewin è furba e testarda. E soprattutto è una piccola scienziata agli inizi della sua carriera. Così 3 anni fa ha preso la sua vecchia bici e ha iniziato a lavorare giorno e notte. "Costruirò una bici elettrica tutta per me. Tutti la vorranno e le città diventeranno belle come i boschi" perché nessuno userà più le auto e le moto. Il suo sguardo di lince ci aveva visto giusto. A poco a poco, prima i suoi amici, poi tutti i ragazzi della scuola iniziarono ad averne una. Poi 2 anni fa vide per la prima volta in TV una corsa di bici a pedalata assistita, dedicato a tutti gli appassionati...

Il Giro-E

Si dice che EWIN tornerà presto a vivere nei boschi, ma siamo sicuri che continuerà a seguire il **Giro-E**, spuntando da alberi e cespugli per incitare i suoi amici lungo le strade del percorso.

Ewin is a baby lynx who lives in the city.

Like all the little ones of his age he loves to play and have fun in the open air. Go to the park and run by breath is his passion, and especially loves to ride a bike. It is a feeling that reminds him of the first years of his life, when his house was still a beautiful forest. "It was wonderful" - he says - "every morning I smelled the air, I raised my face to the sun and I was happy. The sky, seen from there, is always blue. And then thousands of violets bloomed in the spring. That color makes me cheerfulness, is still my favorite". Now his life has changed. The climate in the city is different, the colors are not so bright and smell the air... oh!

But Ewin is smart and stubborn. And above all she's a little scientist at the beginning of his career. So 3 years ago he took his old bike and he started working day and night. "I will build an electric bike of my own. Everyone will want it and the cities will be as beautiful as the woods" because no one will use more cars and motorcycles.

His lynx eyes had seen us right. Little by little, first his friends, then all the kids at school started to have one. Then 2 years ago he saw for the first time on TV an e-bike race, dedicated to all fans...

The Giro-E

It is said that EWIN will soon return to live in the woods, but we are sure that will continue to follow the **Giro-E**, popping up from trees and bushes to make his friends along the streets of the route.

KASK


GET AHEAD
RIDE VALEGRO.



PUNTI PASSAGGIO OBBLIGATI (PPO) _MANDATORY PASSING POINT LIST RACE

01	SAT 8	TORINO ROTONDA VIA FENOGLIETTI N45°02'07" E07°39'54"	
02	SUN 9	VILLANOVA MONFERRATO ROTONDA INTERSEZIONE SP 31 CON SP 25 N45°10'51" E08°28'22"	
03	MON 10	ALBA CORSO PIERA CILLARIO N44°42'14" E08°01'41"	
04	TUE 11	POLINAGO CORSO ROMA N44°20'42" E10°43'33"	
05	WED 12	FAENZA VIA RENACCIO N44°17'02" E11°53'15"	
06	THU 13	CASTELSANTANGELO SUL NERA VIA VITAZZI 42°53'26.4" E13°09'31.7"	
07	FRI 14	CRECCHIO VIA PIANA N42°17'42.3" E14°19'31.7"	
08	SAT 15	VINCHIATURO SP N. 53 N41°29'29.7" E14°36'05.7"	
09	SUN 16	SULMONA PONTE CAPOGRASSI N42°03'04.5" E13°59'39,7"	
10	MON 17	RIETI PIAZZA MARCONI N42°24'15.5" E12°51'24.2"	


YOUR EYES OUR VISION



SPECTRO
BLACK/BRONZE

PERFECT EDGES
ENDLESS EMOTIONS



11	WED 19	MONTEPULCIANO VIA SAN PIETRO N43°05'22.00" E11°46'51.2"	
12	THU 20	PONTASSIEVE VIA RENI N43°46'30.8" E11°25'57.3"	
13	FRI 21	OSTIGLIA SP 482/VIA COLLODI N45°04'20" E11°07'51"	
14	SAT 22	MANIAGO VIA VITTORIO EMANUELE N46°10'15.4" E12°42'38.00"	
15	SUN 23	AQUILEIA VIA GIULIA AUGUSTA N45°46'02.4" E13°22'10.3"	
16	MON 24	CANAZEI ROTONDA SS 641/SS48 N46°28'20.8" E11°46'36.9"	
17	WED 26	TRENTO PONTE SAN LORENZO N46°04'11.6" E11°06'57.6"	
18	THU 27	CASALPUSTERLENGO VIA CASALI N45°10'44" E09°38'49"	
19	FRI 28	STRESA VIA DUCHESSA DI GENOVA N45°53'08" E08°32'08"	
20	SAT 29	MADESIMO SS 36/VIA PER MADESIMO N46°25'51" E09°20'42"	
21	SUN 30	SESTO SAN GIOVANNI VIA FRATELLI GRACCHI N45°32'58.6" E09°14'39.9"	

LISTA QUARTIERTAPPA GIRO D'ITALIA

_GIRO D'ITALIA RACE HEADQUARTERS' LIST

			LOCALITÀ / PLACE	INDIRIZZO / ADDRESS
01	SAT 8	TORINO	Arsenale della Pace	Via Andreis Interno, 18
02	SUN 9	NOVARA	Palasport dal Lago	Viale Kennedy 34
03	MON 10	CANALE	Pala Giovani e Base 190	Via Ternavasio 30
04	TUE 11	SESTOLA	Palazzetto dello Sport	Via dello Sport 2
05	WED 12	CATTOLICA	PesceAzzurro Cattolica	Corso Italia
06	THU 13	ASCOLI PICENO (SAN GIACOMO)	Palazzetto di Monterocco "Ezio Galosi"	Strada Provinciale 93 Venarotese - Ascoli Piceno
07	FRI 14	TERMOLI	Ist. Comprensivo Schweitzer, Scuola Primaria di Via Stati Uniti	Via Stati Uniti
08	SAT 15	GUARDIA SANFRAMONDI	Ist. Comprensivo Statale A. De Blasio	Via Campopiano
09	SUN 16	CAMPO FELICE	Centro Polifunzionale ed Ex Asilo	Via Duca degli Abruzzi 4, Rocca di Cambio
10	MON 17	FOLIGNO	Palapaternesi	Via Monte Cucco
RIPOSO	TUE 18	FOLIGNO	Palapaternesi	Via Monte Cucco
11	WED 19	MONTALCINO	Chiesa di Sant'Agostino	Via Ricasoli 1
12	THU 20	BAGNO DI ROMAGNA	Palazzo del Capitano	Via Fiorentina 40
13	FRI 21	VERONA	Palaexpo	Viale del Lavoro
14	SAT 22	MONTE ZONCOLAN	Hotel Enzo Moro	Via Monte Zoncolan 5, Sutrio
15	SUN 23	GORIZIA	Auditorium della Cultura Friulana	Via Roma 5 e 9
16	MON 24	CORTINA D'AMPEZZO	Alexander Girardi Hall Centro Polifunzionale	Via Marangoi 1
RIPOSO	TUE 25	CANAZEI	Hotel Il Caminetto Sport	Streda Dolomites 3
17	WED 26	SEGA DI ALA	Palazzi de' Pizzini	Via Gattioli 1, Ala
18	THU 27	STRADELLA	Palazzetto dello Sport	Via della Repubblica 69
19	FRI 28	ALPE DI MERA (VALSESIA)	Palazzetto dello Sport "Bruno Confortola"	Via Seggiovie 37, Scopello
20	SAT 29	VALLE SPLUGA _ALPE MOTTA	Palestra Comunale Campodolcino	Via Giavere 4, Campodolcino
21	SUN 30	MILANO	Rosa Grand Milano - Starhotels	Piazza Fontana, 3

LISTA OPEN VILLAGE GIRO D'ITALIA

_ GIRO D'ITALIA OPEN VILLAGES' LIST

				DISTANZA DAL TRAGUARDO (m) DISTANCE FROM THE FINISH	ORARIO APERTURA OPENING TIME	ORARIO CHIUSURA CLOSING TIME
01	SAT 8	TORINO (ITT)	Piazza Vittorio Veneto	200	13.30	17.30
02	SUN 9	NOVARA	Via Kennedy, parcheggio campo comunale atletica leggera A.Gorla	250	13.30	17.30
03	MON 10	CANALE	Piazza Martiri della Libertà	300	13.30	17.30
04	TUE 11	SESTOLA	Piazza Irma Marchian	250	13.30	17.30
05	WED 12	CATTOLICA	Piazza Fontana delle Sirene, via Bovio	1300	13.30	17.30
06	THU 13	ASCOLI PICENO (S. GIACOMO)	Piazzale Località San Giacomo, Sp 76 San Marco	50	13.30	17.30
07	FRI 14	TERMOLI	Piazza donatori di sangue	550	13.30	17.30
08	SAT 15	GUARDIA SANFRAMONDI	Piazza mercato	400	13.30	17.30
09	SUN 16	CAMPO FELICE	Piazzalone	1500	13.30	17.30
10	MON 17	FOLIGNO	Piazza San Domenico	200	13.30	17.30
11	WED 19	MONTALCINO	Piazza Fortezza	500	13.30	17.30
12	THU 20	BAGNO DI ROMAGNA	Piazzale discoteca, via del campo sportivo	500	13.30	17.30
13	FRI 21	VERONA	Piazza Bra	250	13.30	17.30
14	SAT 22	MONTE ZONCOLAN	Piazzale Aldo Moro (Sutrio)	3500	13.30	17.30
15	SUN 23	GORIZIA	C.so G. Verdi, giardini pubblici	250	13.30	17.30
16	MON 24	CORTINA D'AMPEZZO	Piazzale della Stazione, via G. Marconi	250	13.30	17.30
17	WED 26	SEGA DI ALA	Parcheggio Eurospar, largo G. Vicentini 2 Ala (TN)	15000	13.30	17.30
18	THU 27	STRADELLA	Piazza dei Caduti e dispersi in Russia	200	13.30	17.30
19	FRI 28	ALPE DI MERA (VALSESIA)	Campi Basket, via seggiovie 39, Scopello (VC)	10000	13.30	17.30
20	SAT 29	VALLE SPLUGA - ALPE DI MOTTA	Parcheggio Funicolare ski express, sp1, 43 Campodolcino	7000	13.30	17.30
21	SUN 30	MILANO (ITT)	Piazza Castello	1000	13.30	17.30

AI PIEDI
DEL CICLISMO
CHE CONTA



dmtcycling.com

DMT

SAN  GABRIEL
BIRRA ARTIGIANALE

Giro  E

Italia = enel x

OFFICIAL
BEER
2021



www.sangabriel.it

LA SOSTENIBILITÀ È IL NOSTRO PRIMO TRAGUARDO

-  RACCOLTA DIFFERENZIATA
-  AVVIARE A RICICLO I MATERIALI RACCOLTI
-  MISURARE LE PERFORMANCE
-  SENSIBILIZZARE E COMUNICARE
-  UPCYCLE
-  AMBIENTE

RIDE GREEN è il progetto di RCS Sport dedicato alla protezione dell'ambiente e alla sostenibilità, che promuove la salvaguardia delle aree attraversate dalla Corsa Rosa attraverso l'organizzazione della raccolta differenziata dei rifiuti. Un progetto nato nel 2016 che coinvolge tutti i cittadini dei paesi dove passa la corsa, gli addetti ai lavori e i media, e che nell'ultima edizione ha recuperato oltre 45 mila kg di rifiuti, di cui l'89% di essi differenziati e avviati al riciclo.

Completano il progetto green **BiciScuola** e **Giro-E**.

MEDIA PARTNER



SPONSOR



SCARPA



SEGUI IL VIAGGIO
SOSTENIBILE
DEL GIRO SU
WWW.GIRODITALIA.IT

GIRODITALIA.IT    

OPERAZIONI PRELIMINARI

_PRELIMINARY OPERATIONS

■ venerdì 7 maggio _ Friday 7th may TORINO

- ore 10:00 _ 10 am Segreteria Giro-E - Eataly Lingotto
via Nizza 230/14
- ore 17:00 _ 5 pm Conferenza Stampa - Eataly
- ore 18:00 _ 6 pm Aperitivo - terrazza Green Pea
- ore 19:00 _ 7 pm Riunione tecnica Team - Eataly

■ martedì 18 maggio _ Tuesday 18th may MONTEPULCIANO

- ore 17:00 _ 5 pm Riunione tecnica Team
Teatro Poliziano - Via Fiorenzuola Vecchia, 5

■ martedì 25 maggio _ Tuesday 25th may TRENTO

- ore 17:00 _ 5 pm Riunione tecnica Team
Sala di Rappresentanza di Palazzo Geremia
Via Rodolfo Belenzani, 20

■ sabato 29 maggio _ Saturday 29th may SESTO SAN GIOVANNI

- ore 21:00 _ 9 pm Countdown Cocktail - Villa Campari
via Campari 23

**IL GIRO D'ITALIA:
UN'ESPERIENZA SENZA FINE.**

Giro^E
ITALIA = enel x



Sarà un'esperienza ricca di emozioni e noi siamo felici di viverla insieme a voi. Segafredo Zanetti è sponsor ufficiale della Maglia Ciclamino, Caffè ufficiale del Giro d'Italia e al fianco di Vincenzo Nibali e dei campioni della Trek-Segafredo. Scopri il mondo Segafredo. Assapora l'eccellenza delle nostre miscele, disponibili in macinato, grani, cialde e capsule compatibili.

#sportSegafredo

Segafredo
— ZANETTI —

Giro^E **ITALIA** AGENZIA NAZIONALE TURISMO enel x

**Sesto San Giovanni
dà il benvenuto
al Giro-E**



La Città di Sesto San Giovanni è lieta di dare il suo benvenuto al Giro-E e a tutti gli appassionati di sport e ambiente.

Una città come la nostra, in grande trasformazione e da sempre attenta ai valori dello sport e dell'ambiente, tanto da essere stata nominata **Città Europea dello Sport 2022**, è felice di ospitare una manifestazione che coniuga al meglio una vita sana e città più vivibili.

Benvenuti, dunque, appassionati del vivere sano, della bici e delle città sostenibili. Sesto San Giovanni è lieta di ospitarvi.

Un ringraziamento a chi ha reso possibile la realizzazione di questa manifestazione:



DECATHLON



Città6
associazione

CAP

il gigante

Giro[⚡]**E**

ITALIA

GIRO
CICLISTICO
ITALIANO

enel x

STAGE_1

08.05.2021 Saturday

01_TORINO

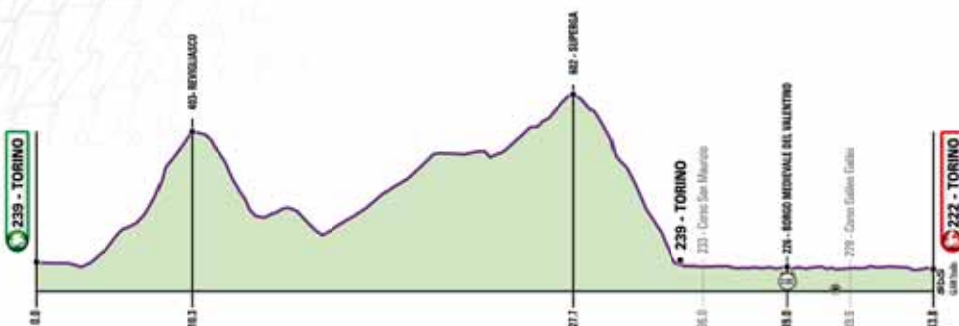
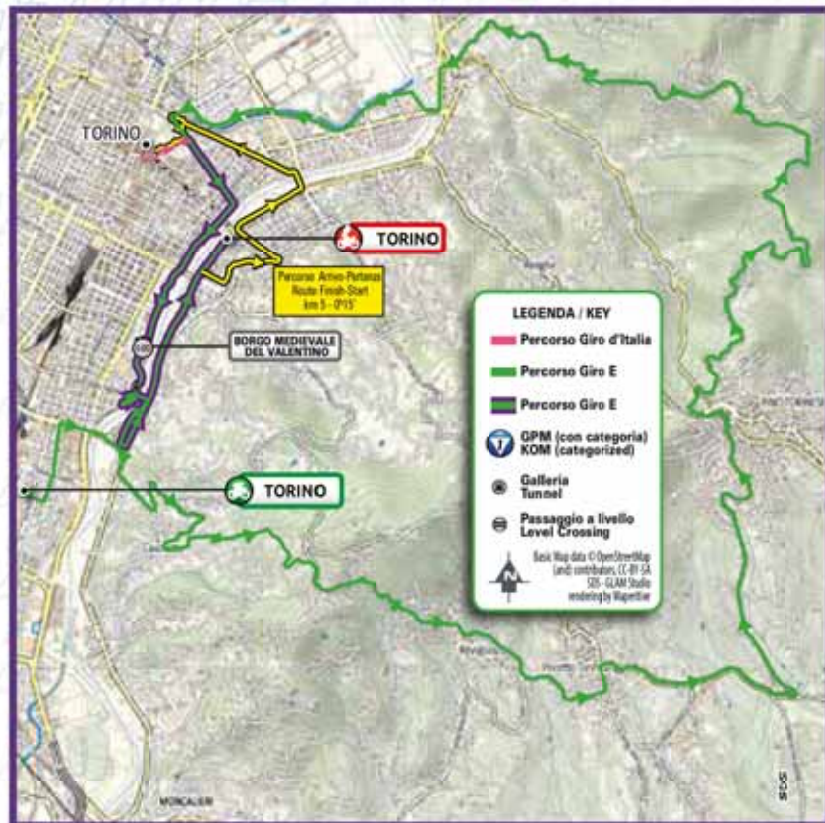
>> TORINO

KM 43,8 ⚡⚡⚡⚡⚡

01 08.05.2021 Saturday

TORINO >> TORINO

KM 43,8 ⚡⚡⚡⚡⚡



01 08.05.2021 Saturday

TORINO

KM 43,8 ⚡⚡⚡⚡⚡

ABITANTI_POPULATION

866.772

FONDAZIONE_FOUNDATION

Il 30 gennaio del 9 a.C. nasceva Iulia Augusta Taurinorum, l'attuale Torino.

On January 30, 9 B.C. was born Iulia Augusta Taurinorum, the current Turin.

LUOGHI DI INTERESSE_MAIN POINTS OF INTEREST AND LANDMARKS

La Mole Antonelliana, con i suoi 167 metri e mezzo d'altezza, è il simbolo architettonico della città. Inizialmente concepita come Sinagoga fu progettata e iniziata dall'architetto Alessandro Antonelli nel 1863, venne conclusa solo nel 1889. Sede del Museo Nazionale del Risorgimento Italiano, ospita dal 2000 il Museo Nazionale del Cinema. È rimasto l'edificio in muratura più alto d'Italia, fra i monumenti più noti, tanto da essere effigiato sulla moneta da 2 centesimi di euro coniata dalla Repubblica Italiana.

The Mole Antonelliana, with its 167 and a half meters in height, is the architectural symbol of the

city. Initially designed as a Synagogue, it was designed and begun by the architect Alessandro Antonelli in 1863, and was completed only in 1889. It was the seat of the National Museum of the Italian Risorgimento from 1908 until the 1930s, and since 2000 it has housed the National Museum of Cinema. It remains the tallest masonry building in Italy, among the most famous monuments, so much so as to be depicted on the 2 euro cent coin minted by the Italian Republic.

IN TAVOLA_LOCAL CUISINE

Immancabili gli antipasti, dal vitello tonnato all'insalata russa alle acciughe al verde, primi piatti come i tajarin e gli agnolotti e secondi come il brasato, la bagna cauda e il fritto misto piemontese.

Unmissable appetizers, from veal with tuna sauce to Russian salad and anchovies in green, first courses such as tajarin and agnolotti and second courses such as braised meat, bagna cauda and mixed Piedmontese fried food.

VINI_LOCAL WINES

Carema, Collina Torinese, Erbaluce, Freisa di Chieri, Pinerolese, Valusa.



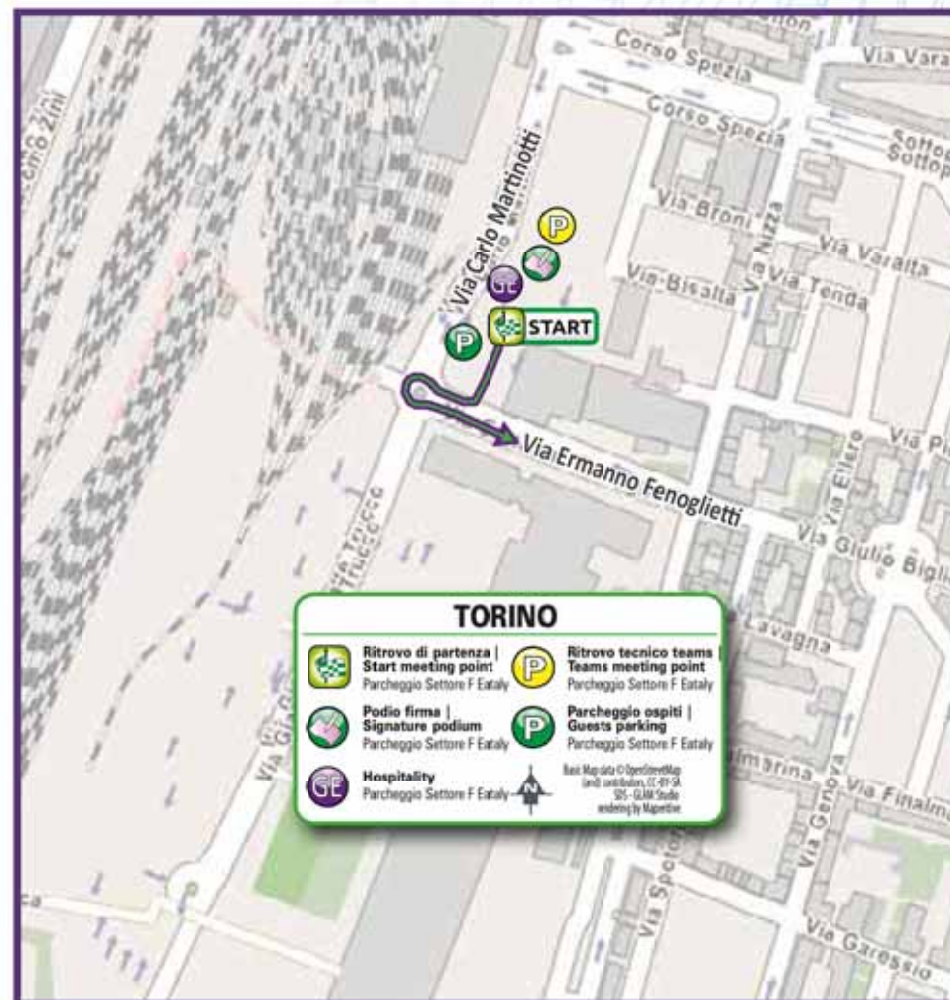
Palazzina di caccia



Panorama Torino - Ph. Andrea Cherchi

PLANIMETRIA TORINO

_ PLANIMETRY OF TORINO



RITROVO TECNICO TEAMS/PARCHEGGI
_TEAMS MEETING POINT/PARKING:
PARCHEGGIO SETTORE F EATALY H. 08:30

PODIO FIRMA _SIGNATURE CHECK:
PARCHEGGIO SETTORE F EATALY

RITROVO DI PARTENZA _START MEETING POINT:
PARCHEGGIO SETTORE F EATALY

PARCHEGGIO OSPITI _GUESTS PARKING:
PARCHEGGIO SETTORE F EATALY

HOSPITALITY:
PARCHEGGIO SETTORE F EATALY

INCOLONNAMENTO _ROLL OUT: H. 11:10

PLANIMETRIA TORINO

PLANIMETRY OF TORINO



ARRIVO_FINISH LINE:
CORSO MONCALIERI

PARCHEGGIO AMMIRAGLIE_TEAM CARS PARKING:
VIA CATERINA SEGURANA

DOCCE_SHOWERS:
HOTEL RIVER/ALBERGO ALPI RESORT

HOSPITALITY:
C.SO MONCALIERI

01

08.05.2021 Sunday

TORINO >> TORINO

KM 43,8 ⚡⚡⚡⚡⚡

KM DA PERCORRERE
_KM TO BE COVERED

ORA DI PASSAGGIO
_ORA DI PASSAGGIO

KM PERCORSI
_COVERED KM

MEDIA KM/H
_AVERAGE SPEED

KM PARZIALI
_PARTIAL KM

	23	26	29
--	----	----	----

ALTIMITUDINE _ALTITUDE																			
237	GREEN PEA	↑	Start Village	0,0					11.15	11.15	11.15								
237	GREEN PEA	↑	km 0	0,0	0,0	43,8			11.15	11.15	11.15								
327	Cavoratto	↖	via XXV Aprile	4,6	4,6	39,2			11.30	11.28	11.26								
403	Revigliasco	↑	Str. Maddalena - Str. Del Redentore	5,7	10,3	33,5			11.49	11.44	11.40								
363	Tetti Ravotto	↖	via San Felice	5,8	16,1	27,7			12.00	11.54	11.49								
493	Pino Torinese	↑	via San Felice	3,2	19,3	24,5			12.11	12.03	11.57								
602	Superga	↖	Str. Dei Colli	8,4	27,7	16,1			12.39	12.27	12.18								
220	Via Tommaso Agudio	↖		4,6	32,3	11,5			12.48	12.35	12.26								
233	Corso San Maurizio	↖		3,7	36,0	7,8			12.58	12.44	12.33								
			Ingresso PERCORSO DI GARA						13.00	13.00	13.00								
224	Lungo Po Cadorna	↖	C.so Cairoli	1,0	37,0	6,8			13.02	13.01	13.01								
224	Ingresso Parco del Valentino	↑		1,0	38,0	5,8			13.04	13.03	13.03								
226	Borgo Medievale del Valentino	↑		1,0	39,0	4,8			13.06	13.05	13.04								
228	Corso Galileo Galilei	↖	Ponte Principessa Isabella di Savoia	0,9	39,9	3,9			13.07	13.06	13.05								
229	Corso Moncalieri	↖	Corso Sicilia	0,4	40,3	3,5			13.08	13.07	13.06								
230	Piazza Zara	↖	Corso Moncalieri	0,7	41,0	2,8			13.10	13.08	13.07								
228	Incr. Corso Lanza	↑	Corso Moncalieri	1,5	42,5	1,3			13.13	13.11	13.09								
222	TORINO	↑	Corso Moncalieri	1,3	43,8	0,0			13.15	13.13	13.11								

NOTE:

PARTENZA PRIMO ATLETA PRO: CIRCA ORE 14:00

GALLERIA/TUNNEL: KM 39.9

Giro[⚡]**E**

ITALIA
AGENZIA
NAZIONALE
TURISMO

enel x

STAGE_2

09.05.2021 Sunday

02

**VILLANOVA
MONFERRATO**

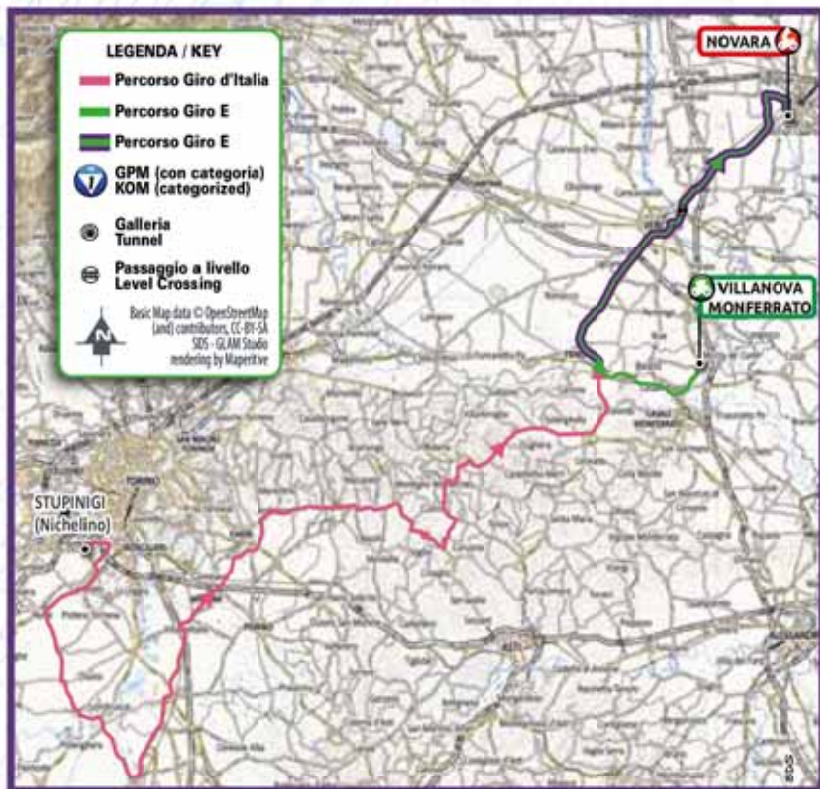
>> NOVARA

KM 61,9 ⚡⚡⚡⚡⚡

02 09.05.2021 Sunday

VILLANOVA MONFERRATO >> NOVARA

KM 61,9 ⚡⚡⚡⚡⚡



240 • STUPINIGI (Nichelino)

111 • VILLANOVA MONFERRATO

14,6
175 • SVINCO TIRIO37,6
127 • VERCELLI61,9
146 • NOVARA

02 09.05.2021 Sunday

VILLANOVA MONFERRATO >>

KM 61,9 ⚡⚡⚡⚡⚡

ABITANTI_POPULATION

1800

NOME ANTICO_ANCIENT NAME

Villae Novae

FONDAZIONE_FOUNDATION

IV Secolo/IV Century

STORIA_HISTORY

Collocato sulla direttrice tra Casale e Vercelli, l'abitato di Villanova risale al IV secolo. Nel VII l'edificazione della prima chiesa dedicata a S. Emiliano, patrono del paese. Nel 1197 è "borgo franco" (Comune libero) dalle dure servitù feudali. Durante il medioevo fu difeso più volte dal Verellese contro le incursioni del Marchesato del Monferrato. Durante l'epopea napoleonica fu teatro un avamposto strategico di battaglia.

Placed between Casale and Vercelli, the township of Villanova traced back to the IVth century. In the VIIth century the first church dedicated to S. Emiliano (patron of the village) is built. In 1197 Villanova was established as Borgo Franco and became a "free municipality" from the ancient feudal bondages. In the Middle Age, Vercelli territories often defended Villanova from the raids of the Monferrato Marquisate. During the Napoleon Age, Villanova has been an important strategic war outpost.

LUOGHI DI INTERESSE_MAIN POINTS OF INTEREST AND LANDMARKS

La bella chiesa di Sant'Emiliano costruita prima in stile romanico poi restaurata in epoca neogotica dal celebre architetto Arborio Mella. All'interno alcuni affreschi quattrocenteschi (scoperti recentemente). In piazza Finazzi l'oratorio di San Michele ora utilizzato come Auditorium conserva le copie dei documenti del "borgo franco" (1197). Il palazzo comunale ospita la collezione d'arte "Colombotto Rosso" e la celebre "Madonna con Bambino" di Pier Francesco Guala.

The beautiful Church of di S. Emiliano, originally founded in Romanic style, was restored in the Neogothic Age by the famous architect Arborio Mella. Here inside we can admire some recently discovered frescos of the XVth century. In Villanova's square, piazza Finazzi, there is the deconsecrated church of San Michele, which is now used as Auditorium, and where copies of the docu-

ments of the "borgo franco" are conserved (1197). In the town palace we can enjoy the art collection by "Colombotto Rosso" and the famous "Madonna con Bambino" by Pier Francesco Guala.

ATTIVITÀ SU MOBILITÀ ECO SOSTENIBILI_ECOMOBILITY ACTIVITIES

Diversi i progetti dell'amministrazione comunale per quanto riguarda la mobilità ecosostenibile tra cui due colonnine di ricarica che rientrano nel Piano nazionale per la mobilità elettrica.

Villanova's municipality has different projects about the eco-sustainable mobility, as for example two recharging towers, which are part of the National Plan for the electric mobility.

IN TAVOLA_LOCAL CUISINE

Il piatto principale villanovese è la panissa, un risotto tipico della piana risicola: tra gli ingredienti il salame della duja (sotto grasso) e i fagioli. Questi sono altro prodotto tipico meglio conosciuto come i fagioli "dia prasa" (della fretta). Da segnalare infine anche la "Cicoria Pan di Zucchero" tipica del Casalese.

The traditional food of Villanova is the "panissa", a typical risotto of our lowlands: it is made with a particular salami wrapped in grease, called "salame della duja" and beans. Beans are another typical product, also known as "dia prasa" (of the hurry). Typical of Casale's territories is also the "Cicoria Pan di Zucchero" (a kind of salad).

VINI_LOCAL WINES

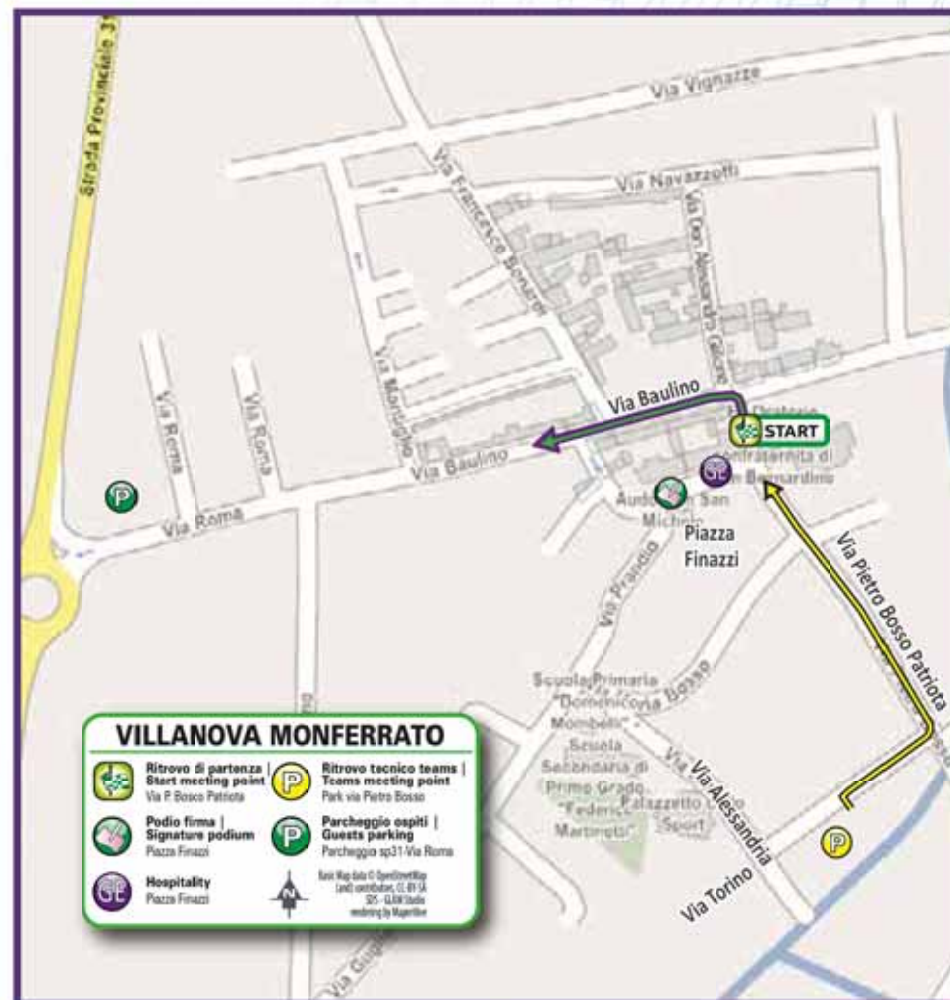
Villanova Monferrato ha dato i natali al celebre enologo Federico Martinotti (1860 - 1924), famoso per avere inventato un procedimento per produrre vino spumante mediante la rifermentazione in autoclave (ancora prima di Charmat).

Villanova Monferrato gave birth to the famous oenologist Federico Martinotti (1860 - 1924), who invented a proceedings to make spumante by the fermentation in autoclave (even before Charmant).



Navata centrale della chiesa parrocchiale.

PLANIMETRIA VILLANOVA MONFERRATO _ PLANIMETRY OF VILLANOVA MONFERRATO



RITROVO TECNICO TEAM/PARCHEGGI
_ TEAM MEETING POINT/PARKING:
PARK VIA PIETRO BOSSO H. 09:30

RITROVO DI PARTENZA_ START MEETING POINT:
VIA P. BOSCO PATRIOTA

HOSPITALITY:
PIAZZA FINAZZI

PODIO FIRMA_ SIGNATURE PODIUM:
PIAZZA FINAZZI

PARCHEGGIO OSPITI_ GUESTS PARKING:
PARCHEGGIO SP31 - VIA ROMA

INCOLONNAMENTO_ ROLL OUT: H. 13:10

02

09.05.2021 Sunday
 >> **NOVARA**
 KM 61,9 ⚡⚡⚡⚡⚡

ABITANTI_POPULATION

103.000

FONDAZIONE_FOUNDATION

I secolo a.C.
 1st century B.C.

LUOGHI DI INTERESSE_MAIN POINTS OF INTEREST AND LANDMARKS

Di antica fondazione, Novara è un elegante salotto ottocentesco, il cui centro storico ruota attorno all'alta Cupola Antonelliana di San Gaudenzio, simbolo della città. Degni di visita anche la Basilica, il Duomo e il Battistero, il Broletto con la Galleria d'Arte Moderna Giannoni, il Castello Visconti-Sforzesco e i teatri Coccia e Faraggiana.

Founded in ancient times, Novara is an elegant 18-century city with a beautiful historical centre. Main sights include the tall dome of San Gaudenzio (the symbol of the city), the Basilica, the Duomo and the Baptistery, the Broletto (housing the 'Giannoni' Modern Art Gallery), the Visconti-Sforza Castle and the Coccia and Faraggiana Theatres.



Panoramica monumenti

IN TAVOLA_LOCAL CUISINE

La paniscia, è il piatto novarese per eccellenza a base di riso, fagioli, verze e salumi tipici; in tavola non possono mancare il gorgonzola dolce e piccante e i Biscotti di Novara, dolce tradizionale della città.

Made with rice, beans, savoy cabbage and cold cuts, paniscia is the hallmark of local cuisine. Traditional specialties also include gorgonzola cheese, both 'dolce' and 'piccante', and the traditional Biscotti di Novara, a staple dessert of the city.

VINI_LOCAL WINES

Nel Ghemme Docg, Boca Doc, Fara Doc, Sizzano Doc e Colline Novaresi Doc.

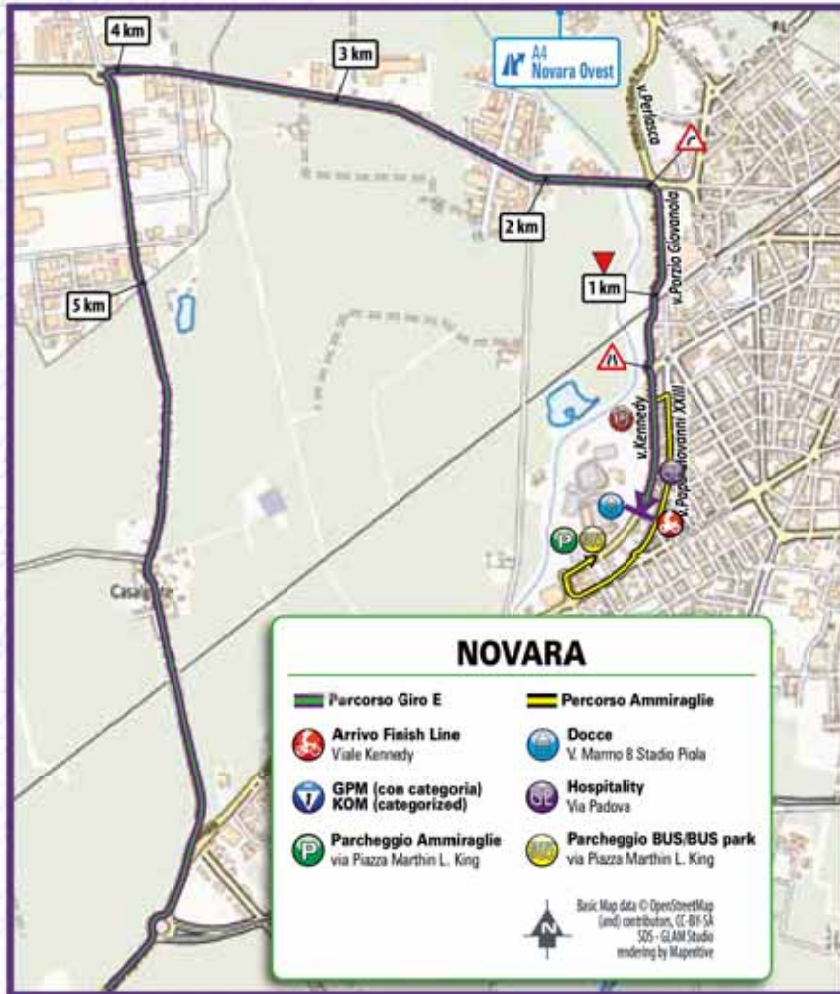
Ghemme Docg, Boca Doc, Fara Doc, Sizzano Doc and Colline Novaresi Doc.



Novara - Ph. Giorgio Perottino - VisitPiemonte - credits ENIT

PLANIMETRIA NOVARA

PLANIMETRY OF NOVARA



ARRIVO_FINISH LINE:
VIALE KENNEDY

PARCHEGGIO AMMIRAGLIE_TEAM CARS PARKING:
VIA PIAZZA MARTHIN L. KING

DOCCE_SHOWERS:
V.MARMO 8 STADIO PIOLA

HOSPITALITY:
VIA PADOVA

PARCHEGGIO BUS_BUS PARK:
VIA PIAZZA MARTHIN L. KING

02 09.05.2021 Sunday

VILLANOVA MONFERRATO >> NOVARA

KM 61,9 ⚡⚡⚡⚡⚡

ALTIMITUDINE _ALTITUDE	KM DA PERCORRERE _KM TO BE COVERED	ORA DI PASSAGGIO _ORA DI PASSAGGIO
KM PARZIALI _PARTIAL KM	KM PERCORSI _COVERED KM	MEDIA KM/H _AVERAGE SPEED
		30 32 34

PROVINCIA DI ALESSANDRIA										
	111	VILLANOVA MONFERRATO	↑	Start Village	0,0		61,9	13.15	13.15	13.15
	111	VILLANOVA MONFERRATO	↑	km 0 - sp.31	0,0	0,0	61,9	13.15	13.15	13.15
	114	Casale Popolo	↗	sp.31bis	5,0	5,0	56,9	13.25	13.24	13.23
	122	Morano sul Po	↗	sp.31bis bretella esterna	6,3	11,3	50,6	13.37	13.36	13.34
PROVINCIA DI VERCELLI										
INGR	125	Svinc. Trino - INIZIO TRATTO REGOLARITA'	↑	sp.455	3,3	14,6	47,3	13.44	13.42	13.40
				GIRO PRO						15.48
	132	Tricerro - FINE TRATTO REGOLARITA'	↑	v.Roma sp.455	7,9	22,5	39,4	13.59	13.57	13.55
	131	Desona - INIZIO TRATTO REGOLARITA'	↑	sp.455	4,5	27,0	34,9	14.08	14.05	14.03
	127	Vercelli - FINE TRATTO REGOLARITA'	↑	C.soTanaro sp.11bis	10,6	37,6	24,3	14.27	14.25	14.23
	122	P.L.	↑	ss.11bis	2,4	40,0	21,9	14.32	14.30	14.27
	138	Borgo Vercelli	↑	Tang. Nord sp.11	2,7	42,7	19,2	14.38	14.35	14.32
PROVINCIA DI NOVARA										
	160	Bv. per Casalgiate	↖	sp.197	11,5	54,2	7,7	15.01	14.56	14.52
	151	San Pietro Mosezzo Z.I.	↖	sp.11B	3,7	57,9	4,0	15.08	15.03	14.59
	146	NOVARA	↑	v.Kennedy	4,0	61,9	0,0	15.16	15.11	15.06
				GIRO PRO						16.49

NOTE: PASSAGGIO A LIVELLO/LEVEL CROSSING: KM 40

Giro[⚡]**E**

ITALIA

MOVIMENTO
NATIONAL
TEAM

enel x

STAGE_3

10.05.2021 Monday

03 **_ALBA**


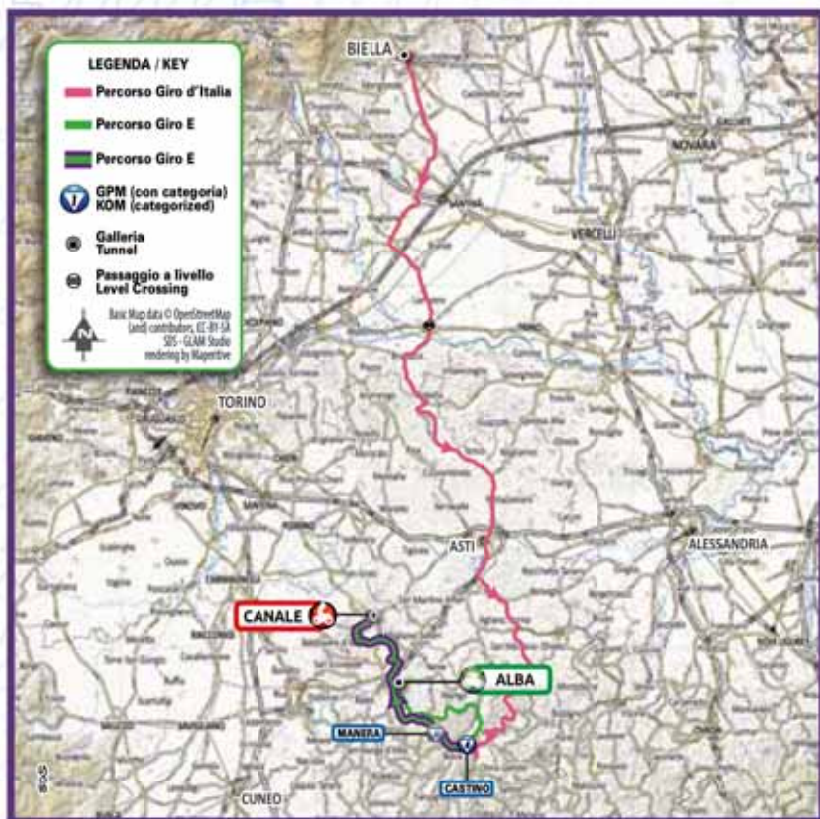
>> CANALE

KM 79,6 ⚡⚡⚡⚡⚡

03 10.05.2021 Monday

ALBA >> CANALE

KM 79,6 ⚡⚡⚡⚡⚡



03 10.05.2021 Monday

ALBA >>

KM 79,6 ⚡⚡⚡⚡⚡

ABITANTI_POPULATION

31 394

NOME ANTICO_ANCIENT NAME

Alba Pompeia

FONDAZIONE_FOUNDATION

Tra il VI e il III millennio a.C.
Between the 6th and 3rd millennium BC.

STORIA_HISTORY

Città racchiusa tra le colline del Sud Piemonte, non lontana da Torino, centro ideale tra il Mare Mediterraneo e la catena delle Alpi.

A city nestled in the hills of southern Piedmont, not far from Turin, an ideal crossroad between the Mediterranean Sea and the Alps.

LUOGHI DI INTERESSE_MAIN POINTS OF INTEREST AND LANDMARKS

Panorami collinari mozzafiato, modellati dall'azione combinata della natura e dell'uomo sono diventati i preziosi scenari delle Langhe del Roero e del Monferrato, cichiarati Patrimonio Mondiale dell'Umanità dall'UNESCO.

La cultura agricola e vitivinicola locale ha contribuito a creare un'identità solida e ben radicata, capace di essere riconosciuta a livello internazionale per la sua bellezza e per la sua profondità. L'indissolubile legame tra uomo e paesaggio ha creato una storia ricca di misteri e sapienza. È da qui che nasce una ricchezza oltre i confini: dai Castelli medievali al centro storico di Alba per finire nelle opere degli artisti e degli scrittori che hanno reso questa terra un luogo di cultura.

The breath-taking hilly landscapes, shaped by the joint action of nature and man, have become the precious scenery of the Langhe, Roero and Monferrato sites, inscribed on UNESCO's World Heritage List. The local wine culture has helped to create a solid and well-rooted identity which is now internationally acknowledged for its beauty and depth.

The indissoluble bond between man and the landscape has created an enduring history of mystery and wisdom. This is the source of a wealth of history and art that makes the area increasingly attractive: from the medieval castles to the old town of Alba and to the works of the artists and authors who have made this land a place of culture.



Busetto - Ph. Stefania Spadoni

IN TAVOLA_LOCAL CUISINE

La città e il territorio offrono una ricca selezione di osterie e di ristoranti: esperienze gastronomiche in cui l'estro creativo degli chef regala sensazioni uniche sia di gusto che di bellezza racchiusa in ogni piatto. Una cucina d'eccellenza che ha rivoluzionato i piatti tradizionali in vere opere d'arte, grazie alla magia del Tartufo Bianco d'Alba.

Thanks to the creative flair of the visionaries of this land, the great cuisine of excellence has become, therefore, the expression of a unique history, of recipes that have been handed down over time, of an asset of universal value, and of a treasure that belongs to anyone who feels like discovering it.

VINI_LOCAL WINES

Non c'è terra migliore al mondo che offra una così variegata proposta vinicola di qualità. Dai rossi corposi ai bianchi dolci e delicati alle bollicine: le colline patrimonio Unesco, lavorate come opere d'arte con sapiente cura e dedizione dai contadini, danno vita a vini di altissima qualità.

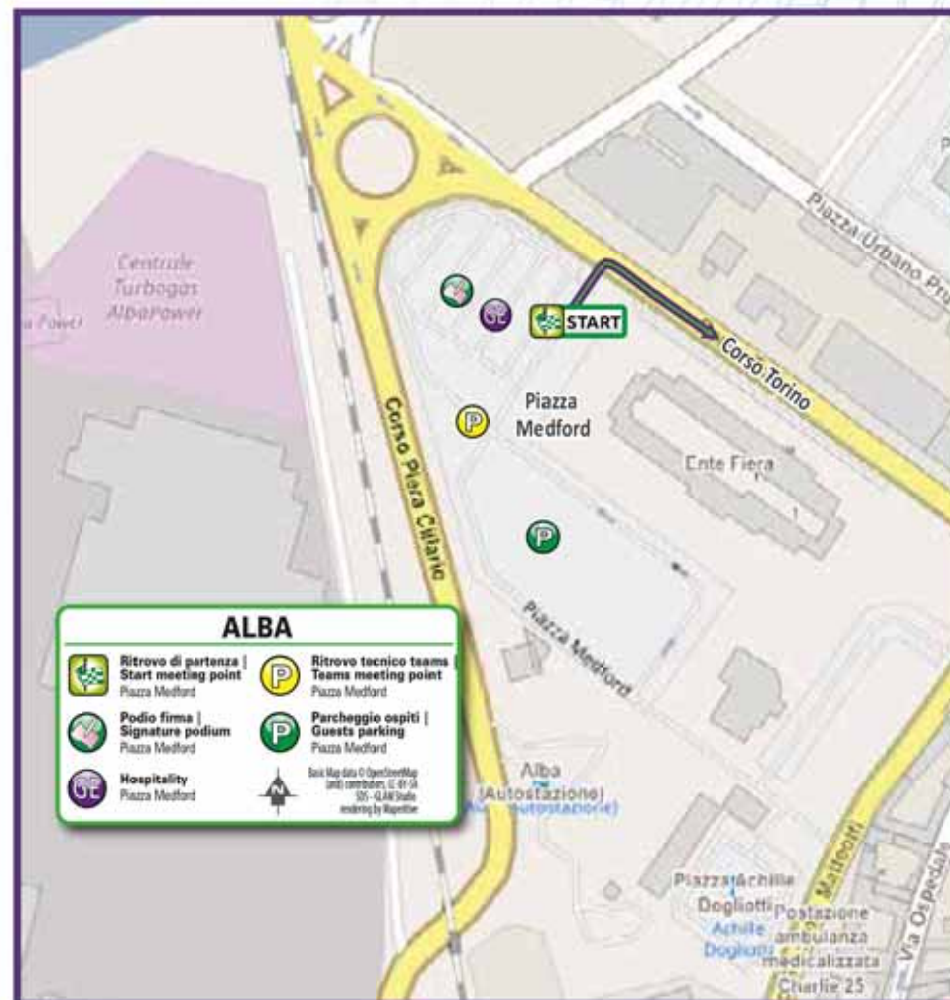
There is no better land in the world that can offer such a vast range of quality wines. From full-bodied reds to sweet and delicate whites to sparkling wines. The hills are treated like works of art with utmost care and dedication by the farmers, and produce top-quality wines.



Alba - via maestra - Ph. Stefania Spadoni

PLANIMETRIA ALBA

_ PLANIMETRY OF ALBA



RITROVO TECNICO TEAM/PARCHEGGI
_TEAM MEETING POINT/PARKING:
PIAZZA MEDFORD H. 09:30

RITROVO DI PARTENZA _START MEETING POINT:
PIAZZA MEDFORD

HOSPITALITY:
PIAZZA MEDFORD

PODIO FIRMA _SIGNATURE CHECK:
PIAZZA MEDFORD

PARCHEGGIO OSPITI _GUESTS PARKING:
PIAZZA MEDFORD

INCOLONNAMENTO _ROLL OUT: H. 12:10

03

10.05.2021 Monday
 >> CANALE
 KM 79,6 ⚡⚡⚡⚡⚡

ABITANTI_POPULATION

5600

FONDAZIONE_FOUNDATION

1260

LUOGHI DI INTERESSE_MAIN POINTS OF INTEREST AND LANDMARKS

La chiesa di San Vittore, con il suo campanile e la statua bronzea in cima, è il simbolo del paese. Da visitare anche la chiesa di San Bernardino, con il suo crocifisso ligneo del Quattrocento in cui il Cristo ha dei capelli veri, opera a cui la leggenda vuole sia legata la sorte della città. Da non perdere l'Enoteca Regionale del Roero, che custodisce le eccellenze enogastronomiche della zona.

The San Vittore church and its bell tower with a bronze statue on the top, are the symbols of the town. Also the San Bernardino church is worth a visit: inside there's a wooden Cross of the fifteenth century in which Christ has real hair: the myth says that they grow miraculously when a period of misfortune is coming. Enoteca Regionale del Roero is a not to be missed place: here you can find all the wine

and food excellences of the region.

IN TAVOLA_LOCAL CUISINE

Il prodotto più prezioso di queste terre è il tartufo bianco. Canale è nota anche per le sue pesche e castagne e per il prosciutto arrosto, prodotto tipico delle sue macellerie.

The most precious product of this region is the white truffle. Canale is also well known for its peaches and its chestnuts and for roast ham, a gastronomic speciality of its butcher shops.

VINI_LOCAL WINE

Roero Docg, Roero Arneis Docg.



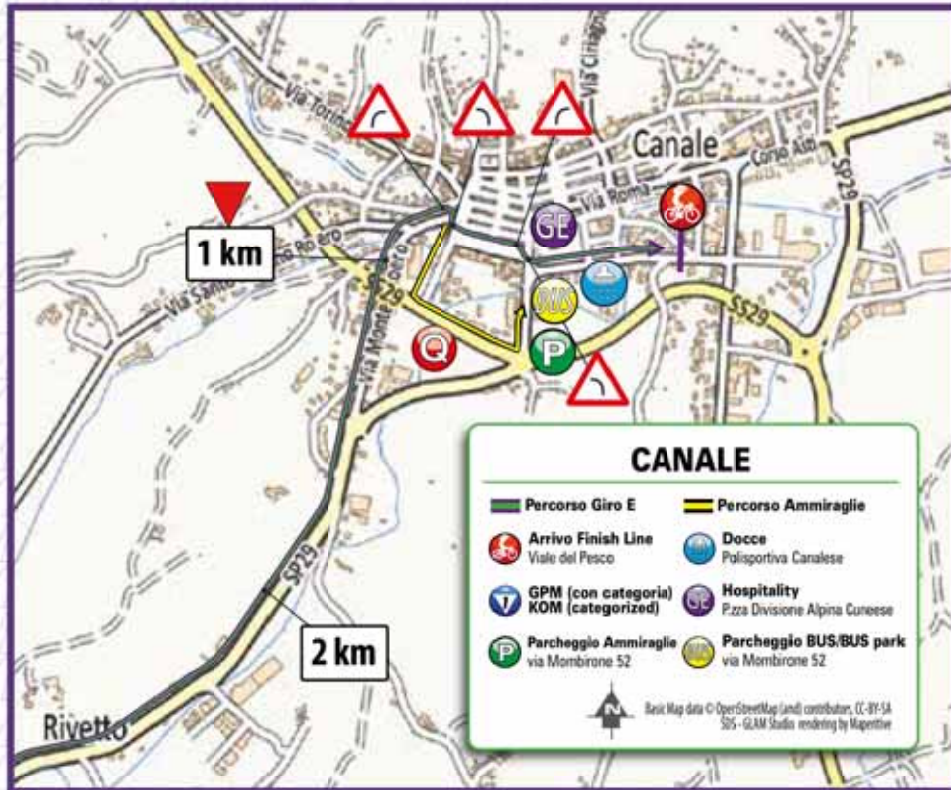
CANALE - foto di Tino Gerbaldo - Archivio Ente Turismo LMR



Canale Ph. Marco Miluzzi - Cortesia Archivio fotografico Ecomuseo delle Rocche del Roero - credits ENIT

PLANIMETRIA CANALE

PLANIMETRY OF CANALE



ARRIVO_FINISH LINE:
VIA DEL PESCO

PARCHEGGIO AMMIRAGLIE_TEAM CARS PARKING:
VIA MONBIRONE 52

DOCCE_SHOWERS:
POLISPORTIVA CANALESE

HOSPITALITY:
P.ZZA DIVISIONE ALPINA CUNEESE

PARCHEGGIO BUS_BUS PARK:
VIA MONBIRONE 52

03 10.05.2020 Monday

ALBA >> CANALE

KM 79,6 ⚡⚡⚡⚡⚡

ALTIMUDINE _ALTITUDE	KM DA PERCORRERE _KM TO BE COVERED	ORA DI PASSAGGIO _ORA DI PASSAGGIO
	KM PERCORSI _COVERED KM	MEDIA KM/H _AVERAGE SPEED
	KM PARZIALI _PARTIAL KM	
		24 27 30

PROVINCIA DI CUNEO										
	167	ALBA	↑	Start Village	0,0			12.15	12.15	12.15
	167	ALBA	↑	km 0	0,0	0,0	79,6	12.20	12.20	12.20
	555	Mompiano	↑	sp.158	10,3	10,3	69,3	12.54	12.49	12.45
	645	Scn Donato	↑	sp.270	6,8	17,1	62,5	13.17	13.08	13.02
	235	Cossano Belbo	↔	sp.592 - sp.31	7,4	24,5	55,1	13.09	13.02	12.57
	471	Scorrone	↑	sp.31	6,7	31,2	48,4	13.31	13.21	13.14
	540	Castino	↔	sp.429	2,9	34,1	45,5	13.43	13.31	13.23
				GIRO PRO						15.53
	336	Loc. Campetto	↑	sp.429	3,9	38,0	41,6	13.48	13.36	13.27
	471	Bergomale - INIZIO TRATTO REGOLARITA	↑	sp.429	2,3	40,3	39,3	13.56	13.43	13.33
	625	Manera - FINE TRATTO REGOLARITA	↑	(Bric del Ferro) sp.429	3,1	43,4	36,2	14.05	13.52	13.42
	232	Ricca	↑	ss.29	8,1	51,5	28,1	14.22	14.06	13.55
	172	Alba	↑	v.Torino-C.so Asti	5,9	57,4	22,2	14.38	14.21	14.08
	160	Vaccheria	↑	v.Cavour	3,6	61,0	18,6	14.48	14.29	14.15
	360	Guarene	↑	sp.50	3,7	64,7	14,9	15.00	14.40	14.25
	335	Castagnito	↔	sp.50	1,7	66,4	13,2	15.04	14.44	14.28
	210	Veza d'Alba	↑	(Borbore) sp.152	2,0	68,4	11,2	15.08	14.47	14.31
	276	Occhetti	↔	sp.257-sp.29	5,5	73,9	5,7	15.27	15.03	14.45
	193	CANALE	↑	v.d.Pesco	5,7	79,6	0,0	15.42	15.17	14.57
				GIRO PRO						17.00

NOTE: GRAN PREMIO DELLA MONTAGNA:
KM 341- CASTINO - M 540 (4° CAT.)
KM 43.4 - MANERA - M 625 (4° CAT.)

Giro[⚡]**E**

ITALIA
AGENZIA
NAZIONALE
TURISMO

enel x

STAGE_4

11.05.2021 Tuesday

04_POLINAGO

>> **SESTOLA**

KM 85,3 ⚡⚡⚡⚡⚡

04 11.05.2021 Tuesday

POLINAGO >> SESTOLA

KM 85,3 ⚡⚡⚡⚡⚡



04 11.05.2021 Tuesday

POLINAGO >>

KM 85,3 ⚡⚡⚡⚡⚡

ABITANTI_POPULATION

Polinaghesi

NOME ANTICO_ANCIENT NAME

Polinagus
Polinacus

FONDAZIONE_FOUNDATION

Prime notizie documentate nel X e XI Secolo.
First documented information in the X- XI century.

STORIA_HISTORY

Polinago appartiene al Frignano, il cui nome deriva dai Liguri Friniates, che resisterono lungamente alla conquista romana. Nel medioevo, Polinago - antica Pieve attestata già nel 1035 - dipendeva dai conti Da Gomola, quindi dai Montecuccoli, dai quali ha mutuato lo stemma comunale, un'aquila bicipite su nove monti. Fino al 1859 fece parte del Ducato di Modena. Tra il 1944 e il 1945 fu teatro di violenti scontri, per la vicinanza alla linea Gotica e l'appartenenza alla Repubblica di Montefiorino: il 12 ottobre 1944 subì una rappresaglia nazista e fu in parte distrutto.

Polinago belongs to Frignano, a land anciently inhabited by Ligures Friniates, finally conquered by Rome. During Middle Ages, Polinago - Parish church since 1035 - was subject to Da Gomola counts, then to the Montecuccoli family, whose coat of arms was adopted by the municipality. Until 1859, Polinago was part of the Duchy of Modena.

Between 1944 and 1945, this land was next to the Gothic line and a part of the partisan Republic of Montefiorino: on 12 October 1944 Polinago suffered a Nazi reprisal and was partly destroyed.

LUOGHI DI INTERESSE_MAIN POINTS OF INTEREST AND LANDMARKS

La torre civica di Polinago, il monolite del Ponte del Diavolo, i borghi di Brandola e di Gombola e il palazzo Cesi di Talbignano, l'oratorio della S. Croce di Gombola.

The civic tower in Polinago, the Devil's Bridge or Hercules Bridge, ancient villages of Gombola and Brandola, Cesi palace in Talbignano, the oratory of the Holy Cross in Gombola.

ATTIVITÀ SU MOBILITÀ ECO SOSTENIBILI_ECOMOBILITY ACTIVITIES

E' presente una significativa rete sentieristica che



Castello di Gombola - Teatro Del Venti

percorre la Val Rossenna.
Several walking trails are available for trekking, bike and outdoor activities.

IN TAVOLA_LOCAL CUISINE

Crescentine, pani cotti originariamente in particolari dischi di terracotta o di pietra refrattaria chiamati "tigelle".
Ciacci Emiliani Sono "crepes" molto sottili di farina (anche di farina di castagne). Conditi generalmente con la "Cunza" di lardo, aglio e rosmarino con abbondante spolverata di Parmigiano Reggiano.

Crescentine Once the crescentine were cooked in particular terracotta or refractory stone discs called "tigelle".

Ciacci Emiliani These are very thin "crepes" made of flour (including chestnut flour). Generally stuffed with "Cunza" of lard, garlic and rosemary with a generous sprinkling of Parmigiano Reggiano.

VINI_LOCAL WINES

La produzione enologica locale sopravvive esclusivamente per il consumo familiare, con lambrusco, trebbiano e vino toscano.

Local wines (lambrusco, trebbiano, vino toscano) are produced only for domestic consumption.



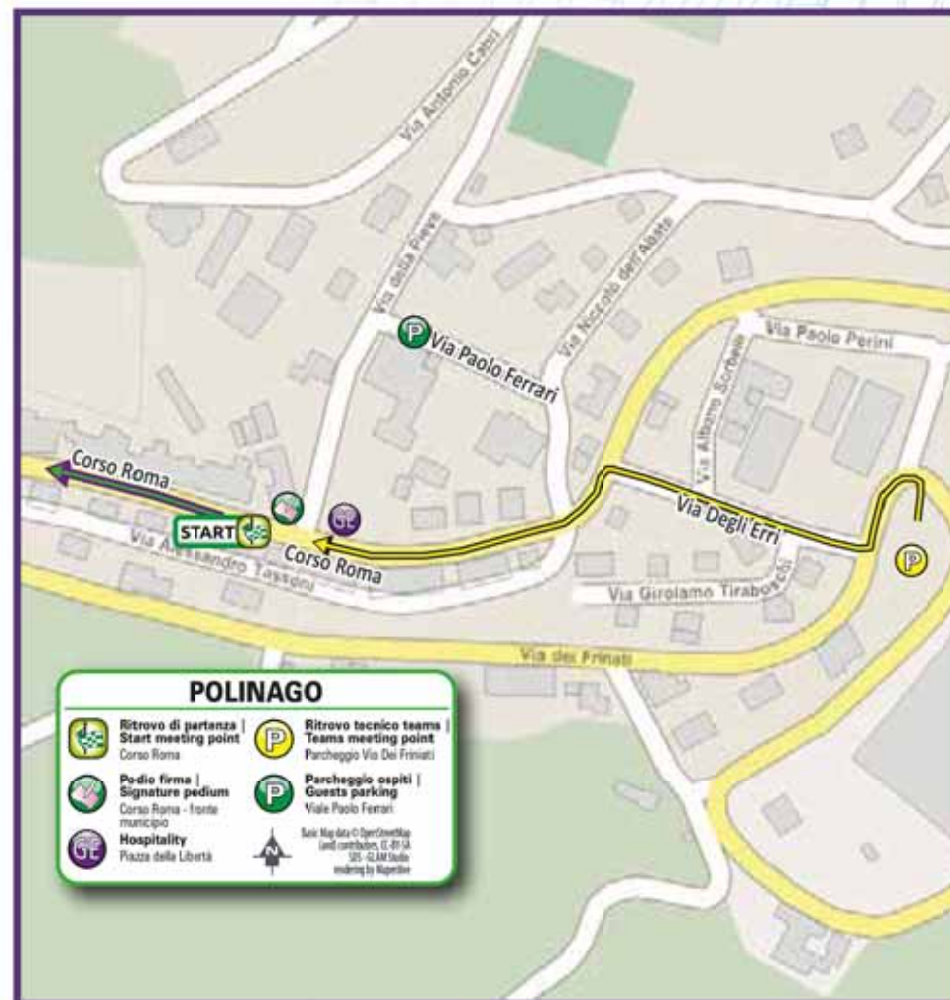
Castello di Gombola - panorama - Ph. Chiara Ferrin



Presepe Vivente - Ph. Giacomo Bondioli

PLANIMETRIA POLINAGO

_ PLANIMETRY OF POLINAGO



POLINAGO

Ritrovo di partenza |
Start meeting point
Corso Roma

Podio firma |
Signature podium
Corso Roma - fronte
municipio

Hospitality
Piazza della Libertà

Ritrovo tecnico team |
Teams meeting point
Parcheggio Via Dei Frinati

Parcheggio ospiti |
Guests parking
Viale Paolo Ferrari

Scale: Map data © OpenStreetMap
contributors, CC-BY-SA,
305 - G.L.M. Studio
rendering by Mapbox

RITROVO TECNICO TEAM/PARCHEGGI
_TEAM MEETING POINT/PARKING:
PARCHEGGIO VIA DEI FRINATI H. 09:00

RITROVO DI PARTENZA _START MEETING POINT:
CORSO ROMA

HOSPITALITY:
PIAZZA DELLA LIBERTÀ

PODIO FIRMA _SIGNATURE CHECK:
CORSO ROMA, FRONTE MUNICIPIO

PARCHEGGIO OSPITI _GUESTS PARKING:
VIALE PAOLO FERRARI

INCOLONNAMENTO _ROLL OUT: H. 11:40

04

11.05.2021 Tuesday
 >> SESTOLA
 KM 85,3 ⚡⚡⚡⚡⚡

ABITANTI_POPULATION

2.621

LUOGHI DI INTERESSE_MAIN POINTS OF INTEREST AND LANDMARKS

I territori protetti del Parco del Frignano o il grande spettacolo dei laghi presenti in tutto il comprensorio sono occasioni imperdibili per scoprire la natura incontaminata del territorio.

La Fortezza o Castello è il complesso storico-architettonico più interessante da visitare: ospita diversi musei molto importanti tra cui quello degli strumenti musicali meccanici, uno dei pochi esistenti in Italia, e quello dell'antica civiltà montanara.

Da non perdere il Giardino Botanico Esperia, oasi ecologico-didattica d'importanza nazionale. Sestola è inoltre la più importante località turistica invernale della regione.

The protected areas of the Parco del Frignano or the lakes scattered across the district are unmissable opportunities to discover pristine nature.

The Fortress, or Castle, is the most interesting historical-architectural complex to visit.

It houses several important museums, including one displaying mechanical musical instruments - one of the few in Italy - and a museum of the mountain civilisation.

Not to be missed is the Esperia Botanical Garden, a very important environmental education centre in the country.

Sestola is also the most important winter resort in the region.

IN TAVOLA_LOCAL CUISINE

La specialità per eccellenza è la "crescentina", da molti conosciuta come "tigella", dal nome dello strumento utilizzato anticamente per cuocerla, condita con lardo e Parmigiano Reggiano prodotto direttamente dai caseifici locali.

The speciality par excellence is the "crescentina", known by many as "tigella" - which indicates the tool used in the past to cook it - with lard and Parmigiano Reggiano produced directly by the local dairies.

VINI_LOCAL WINE

Lambrusco, Pignoletto, Montuni, Trebbiano.



Sestola Ph. Alberto Biolchini - credits ENIT



Sestola, Rocca Ph. Alberto Biolchini - credits ENIT



Sestola, Rocca Ph. Luca Nacchio - credits ENIT

PLANIMETRIA SESTOLA

PLANIMETRY OF SESTOLA



ARRIVO_FINISH LINE:
PIAZZA PASSERINI

PARCHEGGIO AMMIRAGLIE_TEAM CARS PARKING:
VIA DELLO STADIO

DOCCE_SHOWERS:
VIA DELLO SPORT

HOSPITALITY:
PIAZZA DELLA VITTORIA

PARCHEGGIO BUS_BUS PARK:
VIA DELLO STADIO

04 11.05.2020 Tuesday

POLINAGO >> SESTOLA

KM 85,3 ⚡⚡⚡⚡⚡

ALTELTUDINE _ALTTITUDE	KM DA PERCORRERE _KM TO BE COVERED	ORA DI PASSAGGIO _ORA DI PASSAGGIO
KM PARZIALI _PARTIAL KM	KM PERCORSI _COVERED KM	MEDIA KM/H _AVERAGE SPEED
		22 25 28

PROVINCIA DI MODENA										
	798	POLINAGO	↑	Start Village	0,0			11.45	11.45	11.45
	798	POLINAGO	↑	km 0	0,0	0,0	85,3	12.00	12.00	12.00
	403	Gombola	↑	sp.23	8,9	8,9	76,4	12.17	12.15	12.13
	249	La Volta	↑	sp.24	10,3	19,2	66,1	12.42	12.35	12.31
	322	Saltino	↔	Via S. Giulia - sp.24	1,8	21,0	64,3	12.48	12.41	12.35
	798	Lama di Manchio	↑	sp.24	8,3	29,3	56,0	13.16	13.06	12.58
INGR	601	Savoniero	↔	sp.28	5,3	34,6	50,7	13.26	13.15	13.06
GIRO PRO										15.36
	707	Palagano	↔		3,3	37,9	47,4	13.37	13.25	13.15
	933	Montemolino	↔	sp.28	2,2	40,1	45,2	13.46	13.32	13.22
	836	Bv. di Polinago	↔	sp.28	6,0	46,1	39,2	13.58	13.43	13.31
	776	Mocogno - INIZIO TRATTO REGOLARITA	↑	sp.28	4,3	50,4	34,9	14.08	13.51	13.38
	842	Lama Mocogno - FINE TRATTO REGOLARITA	↔	ss.12-sp.40	4,0	54,4	30,9	14.19	14.02	13.49
	548	Ponte di Strettara	↔		7,6	62,0	23,3	14.34	14.15	14.00
	835	Montecreto - INIZIO TRATTO REGOLARITA	↔	v.Circonvallazione Nord	3,7	65,7	19,6	14.46	14.26	14.10
	909	Roncoscaglia - FINE TRATTO REGOLARITA	↔	sc.per Poggioraso	3,2	68,9	16,4	14.55	14.34	14.19
	918	Poggioraso	↑	sp.324	3,6	72,5	12,8	15.03	14.41	14.25
	630	Fanano	↑	v.Rimembranze-v. Ca Frati	6,0	78,5	6,8	15.15	14.52	14.34
	1052	Colle Passerino	↔	v.Passerino	4,3	82,8	2,5	15.33	15.07	14.47
	1020	SESTOLA	↑	Piazza Passerini	2,5	85,3	0,0	15.39	15.12	14.52
GIRO PRO										16.56

NOTE:



GRAN PREMIO DELLA MONTAGNA:
KM 40.1 - MONTEMOLINO - M 933 (3° CAT.)
km 82.8 - Colle Passerino - m 1052 (2° cat.)

Giro[⚡]**E**

ITALIA

SECONDO
CAMPIONATO
ITALIANO

enel x

STAGE_5

12.05.2021 Wednesday

05_FAENZA

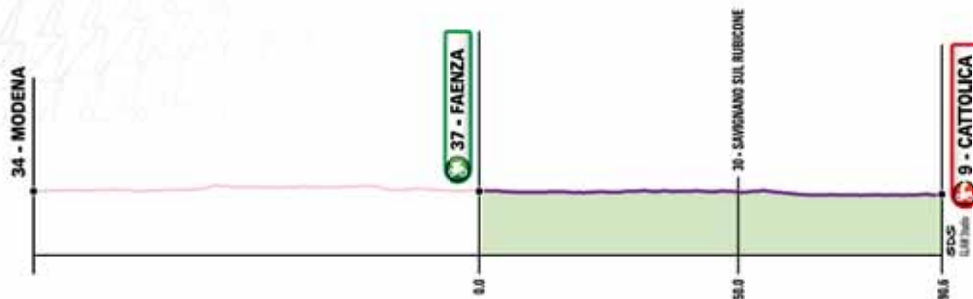
>> CATTOLICA

KM 90,6 ⚡⚡⚡⚡⚡

05 12.05.2021 Wednesday

FAENZA >> CATTOLICA

KM 90,6 ⚡⚡⚡⚡⚡



05 12.05.2021 Wednesday

FAENZA >>

KM 90,6 ⚡⚡⚡⚡⚡

ABITANTI_POPULATION

58.000

NOME ANTICO_ANCIENT NAME

Faventia

FONDAZIONE_FOUNDATION

Età romana

Roman Age

STORIA_HISTORY

Nel cuore della Romagna sorge Faenza, città ricca di storia e tradizioni artistico-culturali, collocata sia sulla Via Emilia che sulla Via di Dante che congiunge Ravenna con Firenze. Faenza è centro culturale di livello internazionale: la Città della Ceramica (Faience - in tutte le lingue del mondo) per antonomasia.

Located in the heart of Romagna, Faenza is rich in history and cultural traditions. Built on the Via Emilia and at the crossroads with Dante's way, following the ancient trackway connecting Florence and Ravenna, Faenza is internationally renowned as the City of Ceramics by definition (from where the nome faience originates).

LUOGHI DI INTERESSE_MAIN POINTS OF INTEREST AND LANDMARKS

In centro storico, le residenze e il Duomo. Il Museo Internazionale delle Ceramiche-MIC espone una raccolta unica al mondo. Il Teatro Masini fa parte della Strada Europea dei Teatri Storici e insieme a Palazzo Milzetti è testimonianza del periodo neoclassico faentino. La Pinacoteca, il più antico istituto museale della città.

The town centre with the Town Hall and the Cathedral. The International Ceramics Museum displays a unique collection of pieces from all over the world; The Masini Theatre - member of the European Route of Historical Theatres - and Palazzo Milzetti are testimonies of the Neoclassical period. The Municipal Art Gallery is the oldest museum in town.

ATTIVITÀ SU MOBILITÀ ECO

SOSTENIBILI_ECOMOBILITY ACTIVITIES

Green-go bus: navetta elettrica gratuita integrativa del trasporto urbano esistente, per collegamento dal centro-parcheggi scambiatori. Servizio bike sharing.



Mondiatornianti Ph. Antonio Veca

Progetto Bike to Work: promuove l'uso della bici nel tragitto casa-lavoro per le aziende. Piedibus: bimbi a scuola a piedi

Green-go bus: free electric shuttle connecting town centre and parking lots. Bike sharing service. Bike to Work project: promoting cycling the journey to work, for the companies of the territory. Piedibus: primary pupils walking to school.

IN TAVOLA_LOCAL CUISINE

Tra piatti tipici della tradizione non possono mancare i cappelletti di magro (con ripieno di formaggi, in brodo o con ragù di carne), le tagliatelle al ragù di carne, i passatelli, la piadina. Secondi piatti: la faraona al tegame. Tra i dolci: la zuppa inglese, la ciambella.

Traditional home-made pasta: cappelletti (stuffed with cheese, cooked with broth or ragù sauce); tagliatelle with ragù sauce; passatelli. Piadina flatbread served with cold cuts. Guinea fowl in the pot as second dish. "Zuppa inglese" trifle and ciambella are typical desserts.

VINI_LOCAL WINES

Tra i vini bianchi, l'Albana di Romagna, secco o passito; il Trebbiano e il Pagadebit; tra i vini rossi, il Sangiovese di Romagna, la Cagnina e il Centesimino di Oriolo dei Fichi.

White wines: Albana di Romagna, dry or o passito, Trebbiano and Pagadebit. Red wines: Sangiovese di Romagna, Cagnina di Romagna and Centesimino, from the hills of Oriolo dei Fichi area.



Faenza - Piazza del popolo - Palazzo del Podestà



Palio - Ph. F. Liverani

PLANIMETRIA FAENZA

_ PLANIMETRY OF FAENZA



RITROVO TECNICO TEAM/PARCHEGGI
_TEAM MEETING POINT/PARKING:
PIAZZA MARTIRI DELLA LIBERTÀ H. 09:30

RITROVO DI PARTENZA_START MEETING POINT:
PIAZZA DEL POPOLO

HOSPITALITY:
PIAZZA DEL POPOLO

PODIO FIRMA_SIGNATURE CHECK:
PIAZZA DEL POPOLO

PARCHEGGIO OSPITI_GUESTS PARK:
PIAZZA MARTIRI DELLA LIBERTÀ

INCOLONNAMENTO_ROLL OUT: H. 12:30

05

12.05.2021 Wednesday
 >> CATTOLICA
 KM 90,6 ⚡⚡⚡⚡⚡

ABITANTI_POPULATION

16.850

FONDAZIONE_FOUNDATION

1271

LUOGHI DI INTERESSE_MAIN POINTS OF INTEREST AND LANDMARKS

La chiesa di S. Apollinare, eretta presumibilmente alla fine del duecento, custodisce all'interno opere di notevole importanza come una Crocifissione della fine del Cinquecento attribuita alla scuola dei Laurentini, e una pala del Basearini. Il museo della Regina è il museo archeologico e etnoantropologico racconta la storia della città e le sue tradizioni marinare. L'Acquario di Cattolica è il più grande acquario della Costa Adriatica.

The S. Apollinare church, built at the end of XIII century, with its marvellous XVI century Laurentini School Crucifixion and its altar-piece by Basearini depicting Saints Sebastin and Rocco with an image of Cattolica in the background. The Regina Museum located in the XVI century religious building of the former pilgrim hospital. The museum with its two sections, archeological and ethno-anthropological, tells the story of Cattolica and its traditions.

The Aquarium of Cattolica is the biggest Aquarium of the Adriatic Coast and it is located in a modern rationalist building named "Le Navi" a former naval fleet shape marine hostel.



Cattolica - porto

IN TAVOLA_LOCAL CUISINE

Il miacetto è una specialità della città di Cattolica, un dolce natalizio a base di frutta secca, scorze di agrumi, miele, zucchero e cruschetto (rumgiòl), senza lievito e cotto in forno e come tradizione viene regalato come segno di buon auspicio durante le feste. La cucina tradizionale cattolichina è prevalentemente fatta di piatti di mare: pesce azzurro, soprattutto sardoncini, crostacei e molluschi, in particolare la vongola "chamelea gallina". Sulla tavola non mancano mai piadina e tagliatelle.

The "Miacetto" is a traditional food specialties of Cattolica, it is a dried fruit oven cooked cake enriched with honey, citrus peel, sugar and middling, without yeast, it has been known for centuries and is still very important in the local tradition. Miacetto is usually made at home, it is a gift for relatives and friends that strengthens the bonds of affection, however during the Christmas period is also on sale in bakeries and pastry shops. The traditional cuisine of Cattolica is rich in sea dishes: Adriatic sea fishes, strozzapreti pasta, tagliatelle and piadina. On the table piadina and tagliatelle are always present.


VINI_LOCAL WINE

il Sangiovese di Romagna, l'Albana di Romagna, il Trebbiano di Romagna, il Sauvignon, il Pagadebit di Romagna, la Cagnina e il Lambrusco.

Sangiovese di Romagna, Albana di Romagna, Trebbiano di Romagna, Sauvignon, Pagadebit di Romagna, Cagnina and Lambrusco.



Cattolica - porto - credits ENIT



Cattolica Ph. Silvia Giorgi - credits ENIT

PLANIMETRIA CATTOLICA

PLANIMETRY OF CATTOLICA



ARRIVO_FINISH LINE:
VIA DEL PRETE

PARCHEGGIO AMMIRAGLIE_TEAM CARS PARKING:
VIA PIEMONTE - AREA PALESTRA PRIVATA OLIMPIA

DOCCE_SHOWERS:
VIA PIEMONTE

HOSPITALITY:
VIA DEL PRETE - HOTEL INES

PARCHEGGIO BUS_BUS PARK:
VIA PIEMONTE - AREA PALESTRA PRIVATA OLIMPIA

05 12.05.2020 Wednesday

FAENZA >> CATTOLICA

KM 90,6 ⚡⚡⚡⚡⚡

ALTITUDINE
_ALTIITUDE

KM DA PERCORRERE _KM TO BE COVERED	ORA DI PASSAGGIO _ORA DI PASSAGGIO		
KM PERCORSI _COVERED KM	MEDIA KM/H _AVERAGE SPEED		
KM PARZIALI _PARTIAL KM	30	32	34

PROVINCIA DI RAVENNA										
INGR	32	FAENZA	↑	Start Village	0,0			12.35	12.35	12.35
	32	FAENZA	↑	km 0	0,0	0,0	90,6	12.40	12.40	12.40
				GIRO PRO						15.10
PROVINCIA DI FORLÌ - CESENA										
	30	Forlì	↑	P.Saffi Cso Repubblica ss.9	15,7	15,7	74,9	13.11	13.09	13.07
	26	Ronco	↑	ss.9	4,1	19,8	70,8	13.19	13.17	13.14
	31	Forlimpopoli - INIZIO TRATTO REGOLARITA'	↑	v.Matteotti-ss.9	4,0	23,8	66,8	13.27	13.24	13.22
	34	Cesena - FINE TRATTO REGOLARITA'	↑	v.Marconi-ss.9	10,6	34,4	56,2	13.47	13.44	13.41
	34	Budrio	↑	ss.9	9,6	44,0	46,6	14.06	14.02	13.58
	30	Ravignano sul Rubicone - INIZIO TRATTO REGOLARITA'	↑	ss.9	6,0	50,0	40,6	14.18	14.13	14.09
PROVINCIA DI RIMINI										
	38	Santarcangelo di Romagna - FINE TRATTO REGOLARITA'	↑	ss.9	5,3	55,3	35,3	14.28	14.23	14.19
	12	Rimini	↔	v.Vespucci	11,4	66,7	23,9	14.51	14.45	14.39
	2	Riccione	↑	v.Milano	11,3	78,0	12,6	15.14	15.06	14.59
	2	Misano Adriatico	↑	v.Torino-ss.16	3,3	81,3	9,3	15.20	15.12	15.05
	9	CATTOLICA	↑	via Violante del Prete	9,3	90,6	0,0	15.39	15.29	15.21
				GIRO PRO						17.04

Giro[⚡]**E**

ITALIA
MOVIMENTO
NACIONALE
TURISMO

enel x

STAGE_6

13.05.2021 Thursday

06 - **CASTELSANTANGELO
SUL NERA**

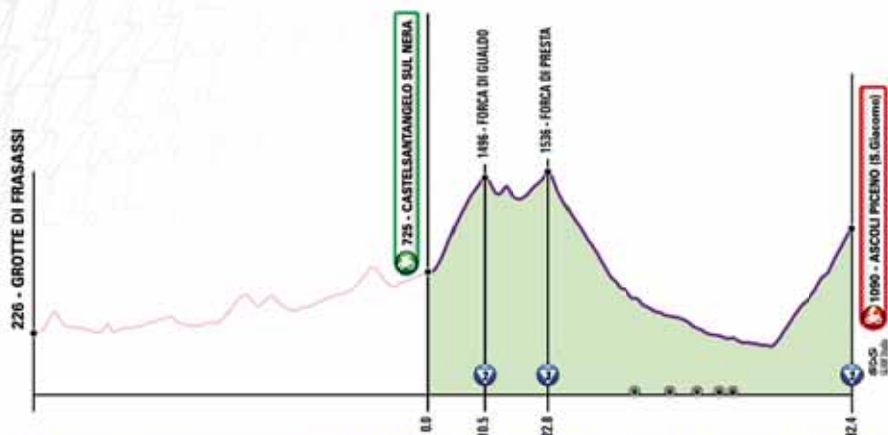
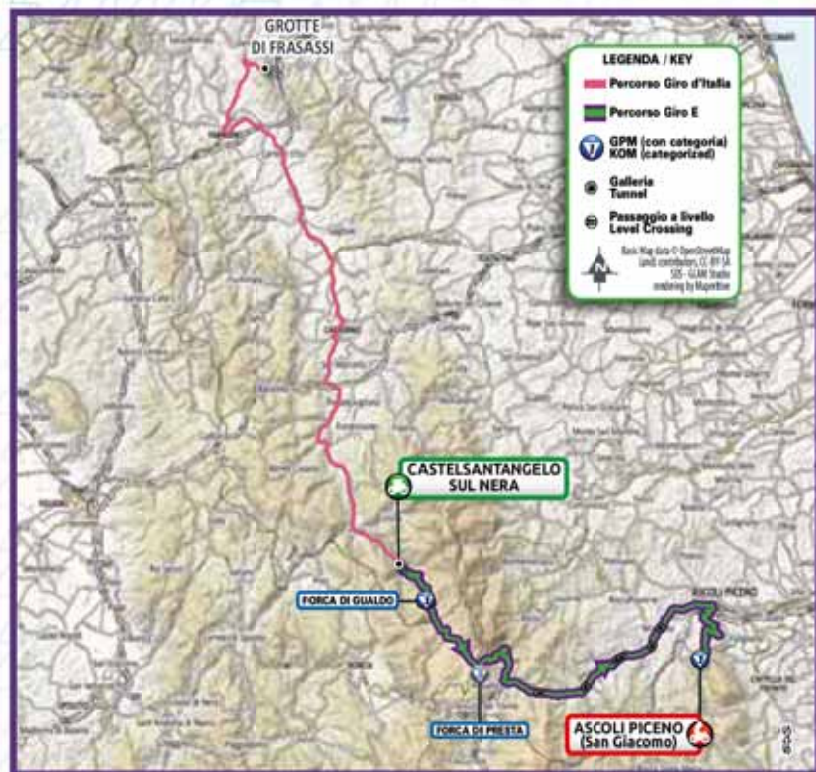
**>> ASCOLI PICENO
(SAN GIACOMO)**

KM 82,4 ⚡⚡⚡⚡⚡

06 13.05.2021 Tuesday

CASTELSANTANGELO SUL NERA >> ASCOLI PICENO (SAN GIACOMO)

KM 82,4 ⚡⚡⚡⚡⚡



06 13.05.2021 Tuesday

CASTELSANTANGELO SUL NERA >>

KM 82,4 ⚡⚡⚡⚡⚡

ABITANTI_POPULATION

248

NOME ANTICO_ANCIENT NAME

Castello
Caste

FONDAZIONE_FOUNDATION

Alto medioevo
High Middle age

STORIA_HISTORY

L'incantevole mosaico di piccoli centri montani che si snoda lungo il fiume Nera, era circondato da picchi rocciosi naturali roccaforti di potenti signori che dominavano le valli. Castelsantangelo sul Nera deve il proprio nome all'antica presenza di un castello fondato nel VII secolo da presenze longobarde che si affidarono alla protezione di San Michele Arcangelo, ora patrono del paese.

The enchanting "mosaic" of small mountain towns located along the Nera river was surrounded by rocky peaks, natural strongholds of powerful lords who dominated the valleys. Castelsantangelo sul Nera owes its name to the ancient presence of a castle founded in the 7th century by Lombard groups who trusted in Saint Michael the Archangel, now patron saint of the town.

LUOGHI DI INTERESSE_MAIN POINTS OF INTEREST AND LANDMARKS

Un nucleo storico triangolare circondato da una severa cinta muraria con 5 porte d'accesso che conservano ancora le decorazioni originarie e la torre di vedetta a dominare la dolcezza del paesaggio circostante. Nella Piazza principale la Chiesa di San Sebastiano con affreschi del VII secolo e dove tradizione vuole che sotto il pavimento si sia conservato lo stendardo strappato ai normanni in occasione della mitica battaglia del Plan Perduto. La Chiesa di San Martino con affreschi del '300 e '400 di scuola umbra alcuni attribuiti a Paolo da Visso. Il Monastero di San Liberatore sempre abitato da monache Benedettine di stretta osservanza claustrale, con all'interno un insieme di volte e di stretti corridoi dove spiccano lo splendore della pietra viva e gli affreschi di Paolo da Visso.

A triangular historical centre surrounded by severity walls with 5 access that still keep the original decorations and the watchtower to dominate the sweet surrounding landscape. In the

main square, the Church of San Sebastiano with frescoes from the 17th century where tradition has it that the banner torn from Norcia during the legendary battle of Plan Perduto is kept under the floor. The Church of San Martino with 14th and 15th century frescoes of the Umbrian school, some attributed to Paolo da Visso. The Monastery of San Liberatore, always inhabited by the Benedictines with strict cloistered observance, with a series of vaults and narrow corridors where the splendour of the stone and the frescoes

ATTIVITÀ SU MOBILITÀ ECO SOSTENIBILI_ECOMOBILITY ACTIVITIES

Immerso nel cuore del Parco Nazionale dei Monti Sibillini, oltre alla magia dell'ambiente Castelsantangelo sul Nera, realizza obiettivi di educazione ambientale, ricerca scientifica e sensibilizzazione con l'Ecomuseo del Cervo e l'Eco centro Faunistico.

In the heart of the Sibillini Mountains National Park, in addition to the magic of the environment, Castelsantangelo Sul Nera's environmental education, scientific research, and awareness objectives are achieved with the Ecomuseo del cervo e l'Eco centro Faunistico (Deer Ecomuseum and Faunal Ecocentre).

IN TAVOLA_LOCAL CUISINE

Il farro e le rinomate lenticchie dei Sibillini, pecorino e ciauscolo.

SPORT_SPORT

Cinque piste da sci, una blu, tre rosse e una nera. Una pista per lo sci di fondo. La seggiovia biposto Valle dell'Angelo dà accesso a tutte le piste del Monte Prata.

Five ski runs (one blue, three red, one black). A cross-country ski run. The Valle dell'Angelo two-seater chairlift gives access to all the trails of Monte Prata.



Castelsantangelo sul Nera



Impianti Sciistici - Monte Prata

PLANIMETRIA CASTELSANTANGELO SUL NERA _ PLANIMETRY OF CASTELSANTANGELO SUL NERA



RITROVO TECNICO TEAM/PARCHEGGI
_TEAM MEETING POINT/PARKING:
PARCHEGGIO RETRO CASE NUOVE SP 136 H. 09:30

RITROVO DI PARTENZA_START MEETING POINT:
VIA BERNARDINO VITTAZZI

HOSPITALITY:
PARCHEGGIO CASE NUOVE SP 136

PODIO FIRMA_SIGNATURE CHECK:
PARCHEGGIO CASE NUOVE SP 136

PARCHEGGIO OSPITI_GUESTS PARKING:
PARCHEGGIO RETRO CASE NUOVE SP 136

INCOLONNAMENTO_ROLL OUT: H. 12:10

06 13.05.2021 Thursday

>> ASCOLI PICENO (SAN GIACOMO)

KM 82,4 ⚡⚡⚡⚡⚡

ABITANTI_POPULATION

46.800

FONDAZIONE_FOUNDATION

I Sabini si sarebbero fusi con altre popolazioni autoctone dando origine ai Piceni, che fondarono Ascoli 1600 anni prima della fondazione di Roma.

Ascoli was founded 1,600 years ahead of Rome by the Picentes, who are thought to have originated from the Sabines after they merged with other native peoples.

LUOGHI DI INTERESSE_MAIN POINTS OF INTEREST AND LANDMARKS

Il principale punto di interesse della città è la splendida Piazza del Popolo, tra le piazze più belle d'Italia. Gli edifici più importanti della piazza rappresentano i tre poteri: politico (palazzo dei Capitani del Popolo), religioso (chiesa di San Francesco) e commerciale (loggia dei Mercanti). La Piazza dell'Arengo è il centro civile e religioso di Ascoli, segnata dalla presenza della Cattedrale, dei palazzi dell'Episcopio e del Palazzo Comunale. Ascoli Piceno è l'unica città delle Marche ad avere due teatri storici: il Teatro Ventidio Basso e il

Teatro dei Filarmonici.

The stunning Piazza del Popolo, one of the most beautiful squares in Italy, is the main sight. The most important buildings in the square represent the three major powers: politics (Palazzo dei Capitani del Popolo), religion (church of San Francesco) and trade (Loggia dei Mercanti). The Piazza dell'Arengo is the civil and religious centre of Ascoli. Notable landmarks here include the Cathedral, the Palazzi dell'Episcopio and the Town Hall. Ascoli Piceno is the only city in the Marche that boasts two historical theatres: the Teatro Ventidio Basso and the Teatro dei Filarmonici.

IN TAVOLA_LOCAL CUISINE

I mastazzola sono dei biscotti la cui pasta è lavorata e ammorbidente con il vino cotto e l'aggiunta di pepe nero. Sono una vera leccornia, imperdibili innaffiati da vino zibibbo.

Mastazzola are traditional cookies made with vino cotto (mulled red wine) and black pepper. A real local delicacy, they are best paired with zibibbo wine.

VINI_LOCAL WINE

Nero D'Avola, Grillo, Catarratto



Ascoli Piceno - Ponte di Tasso Ph. Mirko Mannocchi - credits ENIT



Ascoli Piceno Ph.Simon Regini -credits ENIT

PLANIMETRIA ASCOLI PICENO (SAN GIACOMO)

PLANIMETRY OF ASCOLI PICENO (SAN GIACOMO)



ARRIVO_FINISH LINE:
STRADA PROV.LE 76 - COLLE SAN MARCO

PARCHEGGIO AMMIRAGLIE_TEAM CARS PARKING:
42°48'3.43"N 13°34'12.75"E

DOCCE_SHOWERS:
HOTEL REMIGIO I - SP76

HOSPITALITY:
PIAZZA LUIGI FERRI
42°48'11.38"N 13°34'15.36"E

PARCHEGGIO BUS_BUS PARK:
42°48'3.43"N 13°34'12.75"E

06 13.05.2020 Thursday

CASTELSANTANGELO SUL NERA >> ASCOLI PICENO (SAN GIACOMO)

KM 82,4 ⚡⚡⚡⚡⚡

ALTIMETRIA _ALTIMETRY	KM DA PERCORRERE _KM TO BE COVERED		ORA DI PASSAGGIO _ORA DI PASSAGGIO		
	KM PERCORSI _COVERED KM	KM PARZIALI _PARTIAL KM	MEDIA KM/H _AVERAGE SPEED		
			24	27	30

PROVINCIA DI MACERATA										
725	CASTELSANTANGELO SUL NERA	↑	Start Village	0,0			12.15	12.15	12.15	
725	CASTELSANTANGELO SUL NERA	↑	km 0	0,0	0,0	82,4	12.15	12.15	12.15	
GIRO PRO										14.41
977	Gualdo - INIZIO TRATTO DI REGOLARITA'	↑	sp.136	3,6	3,6	78,8	12.26	12.25	12.24	
1496	Forca di Gualdo - FINE DI REGOLARITA'	↑	sp.136	6,9	10,5	71,9	12.45	12.44	12.43	
PROVINCIA DI PERUGIA										
1452	Castelluccio - INIZIO TRATTO DI REGOLARITA'	↑	sp.477	4,2	14,7	67,7	12.55	12.52	12.50	
PROVINCIA DI ASCOLI PICENO										
1536	Forca di Presta - FINE DI REGOLARITA'	↑	sp.34-sp.89	8,1	22,8	59,6	13.14	13.11	13.09	
1020	Pretare	↑	sp.89	8,9	31,7	50,7	13.29	13.25	13.21	
689	Arquata del Tronto	↔	sp.89-ss.4	3,5	35,2	47,2	13.35	13.30	13.26	
515	galleria	↑	1133m	4,7	39,9	42,5	13.44	13.37	13.32	
407	Quintodecimo	↑	ss.4	4,2	44,1	38,3	13.54	13.46	13.39	
392	Acquasanta Terme	↑	ss.4 - galleria 250m	2,4	46,5	35,9	13.59	13.50	13.43	
295	n.2 gallerie	↑	767m - 110m	5,4	51,9	30,5	14.12	14.01	13.53	
235	galleria	↑	91m	4,4	56,3	26,1	14.23	14.10	14.00	
206	Mozzano	↑	ss.4	1,4	57,7	24,7	14.26	14.13	14.03	
175	galleria	↑	174m	1,0	58,7	23,7	14.29	14.15	14.04	
153	Ascoli Piceno Ovest	↔	v.Salaria-v.Treviri	3,3	62,0	20,4	14.37	14.21	14.10	
152	Ascoli Piceno	↑	P.Arringo-v.De Gasperi-v.3 Ottobre	4,7	66,7	15,7	14.48	14.31	14.18	
698	Colle San Marco	↑	sp.76	10,5	77,2	5,2	15.21	15.01	14.45	
1090	ASCOLI PICENO (San Giacomo)	↑		5,2	82,4	0,0	15.37	15.16	14.59	
GIRO PRO										16.58

NOTE:

- GRAN PREMIO DELLA MONTAGNA:
KM 10.5 - FORCA DI GUALDO - M 1496 (2° CAT.)
KM 22.8 - FORCA DI PRESTA - M 1536 (3° CAT.)
KM 82.4 - ASCOLI PICENO (SAN GIACOMO) - M 1090 (2° CAT. - ARRIVO)
- GALLERIA/TUNNEL: KM 39.9 - 46.5 - 51.9 - 56.3 - 58.7

Giro[⚡]**E**

ITALIA

GIRO
CICLISTICO
ITALIANO

enel x

STAGE_7

14.05.2021 Friday

07 - **CRECCHIO**

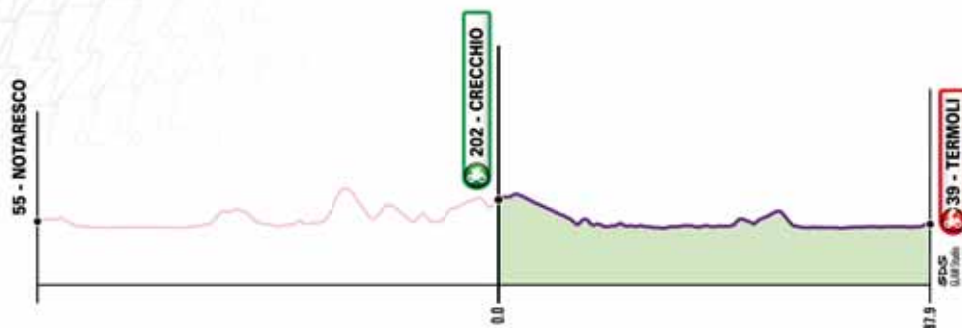
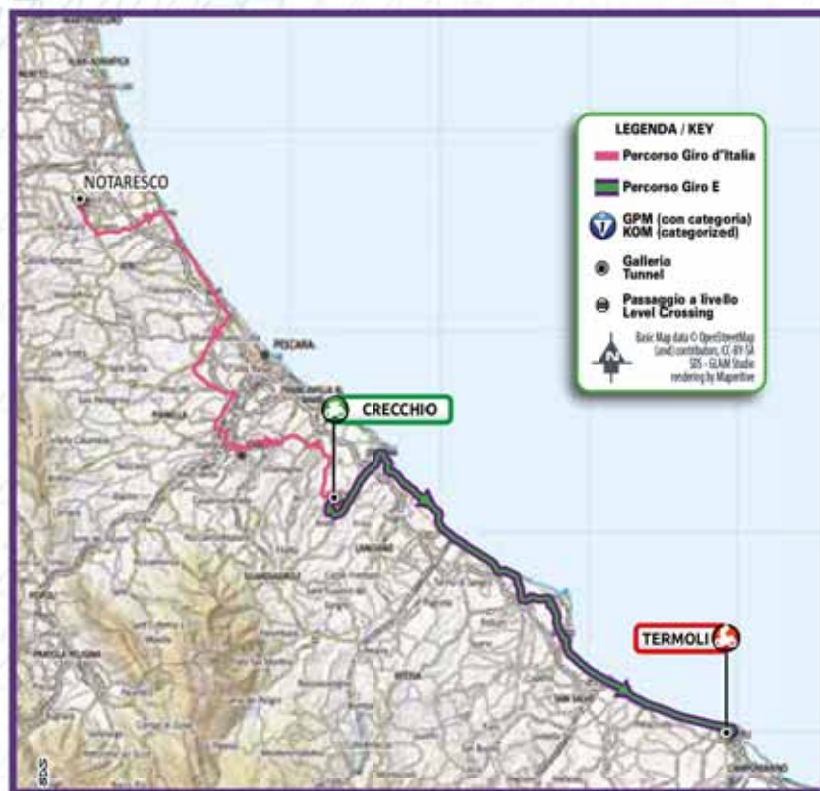
>> TERMOLI

KM 87,9 ⚡⚡⚡⚡⚡

07 14.05.2021 Friday

CRECCHIO >> TERMOLI

KM 87,9 ⚡⚡⚡⚡⚡



07 14.05.2021 Friday

CRECCHIO >>

KM 87,9 ⚡⚡⚡⚡⚡

ABITANTI_POPULATION

2738

NOME ANTICO_ANCIENT NAME

OKRIKAM: Fortificazione d'altura
OKRIKAM which means "small hillfort"

FONDAZIONE_FOUNDATION

Prime testimonianze sono databili intorno al VI sec. a. C.

The earliest archaeological evidence dates to the 6th century BC

STORIA_HISTORY

La scoperta di una necropoli di origine frentana attesta che il paese era un'importante roccaforte anche in epoca preromana. Le ville rustiche romane che costellavano il territorio rimarranno attive fino al VII SEC d. C. L'aspetto medievale del borgo si delineò intorno al XII secolo con la dominazione normanna e seguirà le vicissitudini del regno di Napoli. Nel settecento i duchi De Riseis acquisirono il feudo ed il Castello trasformandolo in una prestigiosa residenza che sarà testimone degli eventi legati al destino della casa sabauda.

The discovery of an ancient necropolis of the Frentani attests how Crechchio was important even during pre-roman times. The landscape was later filled with Roman villae whose lifespans stretched even to the 7th century AD. The borgo was shaped as it is during the 12th century AD with the Norman conquest, as Crechchio followed the fate of the Kingdom of Naples. During the 18th century the De Riseis Dukes acquired the fief, including the castle, which was transformed into a palace, later to be the setting of the latest events of the Sabaudian dynasty in WWII.

LUOGHI DI INTERESSE_MAIN POINTS OF INTEREST AND LANDMARKS

IL BORGHO: Anticamente cinto da mura oggi mantiene la caratteristica struttura medievale arricchito da palazzi storici tra cui palazzo Monaco e l'annessa chiesa di Santa Maria da Piedi.

IL CASTELLO attualmente è sede del museo dell'Abruzzo bizantino ed Altomedievale. Il percorso espositivo ospita reperti che vanno dal IX secolo aC all'Altomedio.

SANTUARIO DI SANTA ELISABETTA.

Degni di nota sono gli ex voto e la statua lignea riconducibile nella manifattura alle madonne della tradizione abruzzese del trecento e del

quattrocento.

VALLE E PARCO DEI MULINI

La valle del fiume Arielli nel medioevo era sede di una fiorente attività molitoria. Oggi, alcuni sono stati recuperati e sono parte integrante della riserva naturale.

THE BORGHO: the town, once delimited by city walls, keeps its medieval layout with historical buildings like Palazzo Monaco and the Santa Maria da Piedi Church. The CASTLE nowadays hosts the Museum of the Byzantine and High-Medieval Abruzzo, displaying artefacts whose dates range from the 9th century BC to the High Middle Ages. SAINT ELISABETH SANCTUARY.

Noteworthy are the ex-voto and wooden statue, which belongs to an Abruzzese tradition of wooden Madonnas dating to the 14th and 15th centuries. THE WATERMILLS PARK AND VALLEY Numerous watermills were active during the Middle Ages in the Arielli river valley. Today some mills have been restored, and they are an important part of the natural park.

ATTIVITÀ SU MOBILITÀ ECO SOSTENIBILI_ECOMOBILITY ACTIVITIES

Rievocazione storica : A cena con i Bizantini

Historical reenactment "At Dinner with the Byzantines".

IN TAVOLA_LOCAL CUISINE

Pizze e foje (verdure di campo e pizza di farina di mais), pallotte cacio e ove, baccalà e peperoni calcionetti(dolce natalizio simile ad un raviolo con impasto di acqua e farina, olio, vino bianco, il ripieno CECI F/O MARMELLATA D'UVA, CACAO, MOSTO COTTO, CANNELLA, BUCCIA D'ARANCIA).

Pizze e foje (wild herbs and corn flour pie), cheese and egg balls, salted codfish and peppers. Calcionetti (ravioli-like Christmas cookies made with water, flour, olive oil and white wine and stuffed with chickpea, grape jelly, cocoa, cooked must, cinnamon and orange zest).

VINI_LOCAL WINES

Terra vocata alla viticoltura come attestato dalle testimonianze archeologiche già da IV SEC a. C. tra le eccellenze possiamo gustare Montepulciano d'Abruzzo, Trebbiano, Pecorino, Cococciola.

Archaeology attests how vineculture was important here since the 4th century BC. Among the many excellent wines it is possible to taste the Montepulciano d'Abruzzo, Trebbiano, Pecorino and the Cococciola.



Rievocazione storica "A Cena con i Bizantini"



Piazza sottostante il castello

PLANIMETRIA CRECCHIO

_ PLANIMETRY OF CRECCHIO



RITROVO TECNICO TEAM/PARCHEGGI
_ TEAM MEETING POINT/PARKING: PARK AREA SCUOLE ED IMPIANTI SPORTIVI CON INGRESSO IN VIA PIANA H. 09:30

RITROVO DI PARTENZA _ START MEETING POINT:
CORSO UMBERTO I

HOSPITALITY:
CORSO UMBERTO I

PODIO FIRMA _ SIGNATURE CHECK:
CORSO UMBERTO I

PARCHEGGIO OSPITI _ GUESTS PARKING:
PARK SCUOLA /CENTRO SPORTIVO

INCOLONNAMENTO _ ROLL OUT: H. 12:30

07

14.05.2021 Friday
 >> **TERMOLI**
 KM 87,9 ⚡⚡⚡⚡⚡

ABITANTI_POPULATION

33.000

FONDAZIONE_FOUNDATION

Nascita della città antica 568 d.C. – nascita della città al di fuori delle mura antiche 1847.

The old town was founded in 568 AD – the town outside the walls was founded in 1847.

LUOGHI DI INTERESSE_MAIN POINTS OF INTEREST AND LANDMARKS

Il Castello Svevo domina il borgo antico e il lungomare nord. Costruito intorno all'XII secolo, fu successivamente ristrutturato nel 1247 da Federico II di Svevia. Eretto in epoca normanna a completamento di una cinta muraria interrotta da torri cilindriche. All'interno del borgo antico si erge la Chiesa Cattedrale, dedicata a Santa Maria della Purificazione, che custodisce le reliquie dei Santi Basso e Timoteo.

The Swabian castle (Castello Svevo) dominates the ancient village and the northern seaside. First erected around the 12th century, in the Norman age, it was later refitted in 1247 under Frederik II.


It is surrounded by sturdy defensive walls and round towers. The highlight of the old town is the majestic Cathedral, dedicated to Santa Maria della Purificazione, which holds the remains of Saints Bassus and Timothy.

IN TAVOLA_LOCAL CUISINE

Pappone, Brodetto di pesce, U Scescill, Triglie alla Ngorda, Secce e Pesill, Polipi in purgatorio.

VINI_LOCAL WINE

Tintilia, Falanghina.



Castello Svevo

PLANIMETRIA TERMOLI

PLANIMETRY OF TERMOLI



ARRIVO_FINISH LINE:
VIA MARTIRI DELLA RESISTENZA

PARCHEGGIO AMMIRAGLIE_TEAM CARS PARKING:
VIA DELLO STADIO

DOCCE_SHOWERS:
PIAZZA OLIMPIA

HOSPITALITY:
VIA OLANDA / ANGOLO SS16

PARCHEGGIO BUS_BUS PARK:
VIA DELLO STADIO

07 14.05.2020 Friday

CRECCHIO >> TERMOLI

KM 87,9 ⚡⚡⚡⚡⚡

KM DA PERCORRERE _KM TO BE COVERED	ORA DI PASSAGGIO _ORA DI PASSAGGIO		
KM PERCORSI _COVERED KM	MEDIA KM/H _AVERAGE SPEED		
KM PARZIALI _PARTIAL KM	28	30	32

PROVINCIA DI CHIETI										
INGR	202	CRECCHIO	↑	Start Village	0,0			12.35	12.35	12.35
	202	CRECCHIO	↔	km 0	0,0	0,0	87,9	12.35	12.35	12.35
GIRO PRO										15.06
	246	Ins. 538	↔	ss.538	4,1	4,1	83,8	12.44	12.43	12.42
	81	Ortona	↔	v.M.d'Austria ss.16	10,9	15,0	72,9	13.08	13.06	13.03
	14	Marina di San Vito INIZIO TRATTO REGOLARITA'	↑	ss.16	7,5	22,5	65,4	13.25	13.21	13.17
	11	Fossacesia Marina FINE TRATTO REGOLARITA'	↑	v.Lungomare ss.16	10,0	32,5	55,4	13.43	13.40	13.35
	18	Torino di Sangro Ma- rina	↑	ss.16	3,0	35,5	52,4	13.50	13.46	13.41
	8	Lido di Casalbordino	↑	ss.16	8,2	43,7	44,2	14.08	14.03	13.56
	21	Svinc. A14 Vasto Nord INIZIO TRATTO REGOLARITA'	↑	ss.16	3,9	47,6	40,3	14.17	14.11	14.04
	15	Vasto Marina - FINE TRATTO REGOLARITA'	↑	ss.16	12,9	60,5	27,4	14.41	14.35	14.28
	4	San Salvo Marina	↑	ss.16	5,8	66,3	21,6	14.54	14.47	14.39
PROVINCIA DI CAMPOBASSO										
	5	Petacciato Marina	↑	ss.16	7,8	74,1	13,8	15.11	15.03	14.53
	9	Bv. Termoli	↔	via Vespucci	3,8	77,9	10,0	15.20	15.11	15.01
	26	Termoli centro	↔	C.so Nazionale	9,0	86,9	1,0	15.40	15.30	15.17
	39	TERMOLI	↑	v.Martiri della Resistenza	1,0	87,9	0,0	15.42	15.32	15.19
GIRO PRO										17.01

Giro[⚡]**E**

ITALIA
AGENZIA
NAZIONALE
TURISMO

enel x

STAGE_8

15.05.2021 Saturday

08 - **VINCHIATURO**

>> GUARDIA

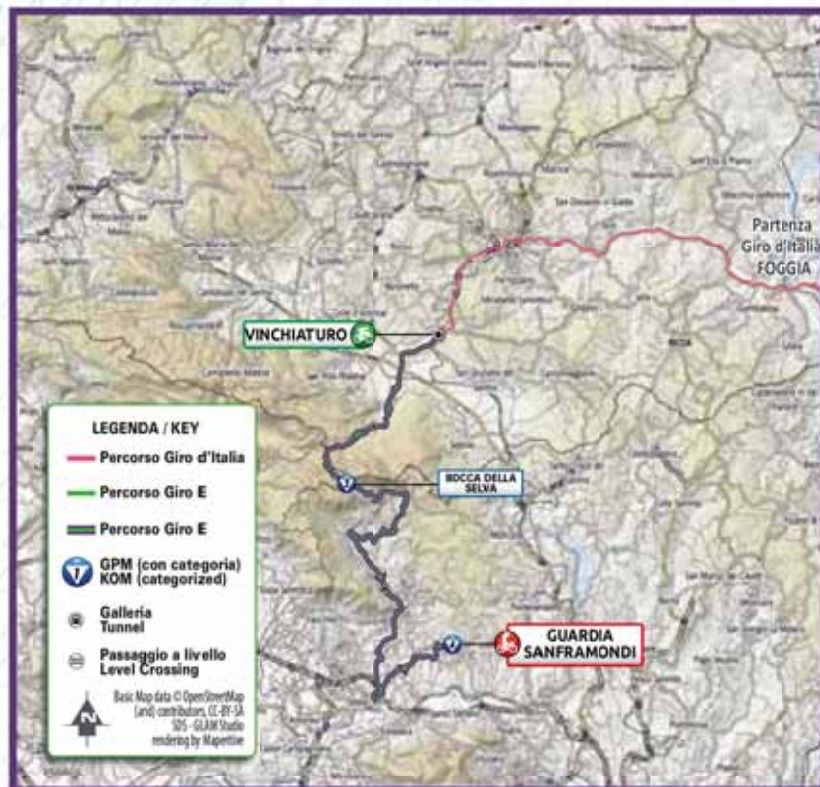
SANFRAMONDI

KM 75,5 ⚡⚡⚡⚡⚡

08 15.05.2021 Saturday

VINCHIATURO >> GUARDIA SANFRAMONDI

KM 75,5 ⚡⚡⚡⚡⚡



08 15.05.2021 Saturday

VINCHIATURO >>

KM 75,5 ⚡⚡⚡⚡⚡

ABITANTI_POPULATION

3.372

NOME ANTICO_ANCIENT NAME

Ruffirio

FONDAZIONE_FOUNDATION

Fine del II secolo d.c. End of the IIth Century a.C.

STORIA_HISTORY

Secondo alcune interpretazioni, l'origine del paese è da ritrovare nell'antica città sannita di Ruffirio, allogata su di un aspro e quasi inaccessibile rialzo calcareo, presso l'attuale altura di Monteverde. Ruffirio mutò tale nome in un antesignano dell'attuale nel momento in cui, giunte le guarnigioni della potente e bellicosa Roma, dovette subire l'amara sconfitta. L'allontanamento forzato di sediziosi cittadini sanniti, ai quali fu coartata la libertà, furono collocati in questo luogo, che per tale motivo conquistò la denominazione di Vincula Catenis, ovvero Carcere con Catene. Il paese odierno iniziò a concretizzare la sua fisionomia di centro abitato, seguendo i canoni urbanistici ed architettonici imperanti, a partire certamente dal 1456 a causa di un devastante terremoto. È al Marchese Federico Longo che si deve la costruzione del palazzo marchesale, intorno al quale si sviluppò il paese, e del Convento di Santa Lucia, dimora dei Frati Minori Osservanti.

According to some sources, the origin of the town was found in the ancient Samnite city of Ruffirio, located on a harsh and almost inaccessible limestone rise, near the current Monteverde hill. Ruffirio changed this name into a forerunner of the current one when, after the arrival of the garrisons of the powerful and warlike Rome, it had to suffer bitter defeat. The seditious Samnite citizens, whose freedom was limited, were sent away to Ruffirio, and for this reason the area acquired the name of Vincula Catenis, that means "prison with chains". The construction of today's town, following the prevailing urban and architectural canons, began after a devastating earthquake in 1456. It is to the Marquis Federico Longo that we owe the construction of the Palazzo Marchesale, around which the town developed, and of the Convent of Santa Lucia, home of the Frati Minori Osservanti.

LUOGHI DI INTERESSE_MAIN POINTS OF INTEREST AND LANDMARKS

A Monteverde, a circa mille metri di altura, c'è

l'antica Abazia di S. Maria di Guglieto con annesso Convento Benedettino del 689. Un grazioso laghetto collinare, ed in paese il Museo delle Migrazioni, la Fontana dei 4 Leoni, oltre a 3 chiese che vale la pena visitare.

In Monteverde, about a thousand meters above sea level, is located the ancient Abbey of S. Maria di Guglieto with an adjoining Benedictine Convent of the year 689. Some sights that are worth visiting are the Museum of Migrations, the Fountain of the 4 Lions, the 3 village churches, as well as the lovely lake situated on an hill near the village.

ATTIVITÀ SU MOBILITÀ ECO SOSTENIBILI_ECOMOBILITY ACTIVITIES

Da poco sono state installate 5 colonnine di ricarica elettrica Enel X con 10 postazioni. Dopo il Bike Sharing l'Amministrazione Comunale ha in progetto la messa a disposizione di Biciclette Elettriche per lo spostamento nel territorio.

5 Enel X electric charging stations have recently been installed in the village. After the Bike Sharing, the Municipal Administration is planning to make Electric Bicycles available for moving around the area.

IN TAVOLA_LOCAL CUISINE

"Ri sciusce" sono un composto di prodotti della terra lessati con l'aggiunta di cereali conditi con olio novello, sale e pepe nero. "Pizza e menestra" è un'antica ricetta molisana. La pizza di granturco è ammolata con il liquido di cottura di una miscela di verdure di campo che si trovano a disposizione nella stagione di preparazione. Numerosi sono poi i dolci che perlopiù sono tipici del periodo natalizio.

"Ri sciusce" are a mixture of local products boiled with the addition of cereals seasoned with new olive oil, salt and black pepper.

"Pizza and menestra" is an ancient Molise recipe. The corn pizza is soaked in the cooking liquid of a mixture of field vegetables that are available during the preparation season. There are also numerous sweets that are mostly typical of the Christmas period.

VINI_LOCAL WINES

Tintilia del Molise DOC. La Tintilia del Molise Doc è disponibile anche nelle versioni Riserva e Rosé.

Tintilia del Molise DOC. The Tintilia del Molise Doc is also available in the Riserva and Rosé versions.



PLANIMETRIA VINCHIATURO

_ PLANIMETRY OF VINCHIATURO



RITROVO TECNICO TEAM/PARCHEGGI
_TEAM MEETING POINT/PARKING:
VIA EMILIO SPENSIERI H. 09:30

RITROVO DI PARTENZA _START MEETING POINT:
PIAZZA MUNICIPIO/CORSO UMBERTO I

HOSPITALITY:
PIAZZA MUNICIPIO

PODIO FIRMA _SIGNATURE CHECK:
PIAZZA MUNICIPIO

PARCHEGGIO OSPITI _GUESTS PARKING:
CORSO UMBERTO I

INCOLONNAMENTO _ROLL OUT: H. 12:15

08

15.05.2021 Saturday
 >>GUARDIA SANFRAMONDI
 KM 75,5 ⚡⚡⚡⚡⚡

ABITANTI_POPULATION

4.755

FONDAZIONE_FOUNDATION

XII secolo_12th century

LUOGHI DI INTERESSE_MAIN POINTS OF INTEREST AND LANDMARKS

Il Castello Normanno è il luogo più rappresentativo del paese. Costruito nel XII secolo, è oggi una splendida terrazza che guarda sulla valle circostante. La chiesa di San Sebastiano, risalente al XVII secolo, è il luogo dove ammirare gli splendidi stucchi di Antonio Vaccaro e gli affreschi di Paolo De Matteis. La chiesa dell'Ave Gratia Plena è la più antica del paese: risale al XV secolo. È situata nella parte più antica del centro storico.

The Norman Castle is the main landmark in the village. Built in the 12th century, it is now a splendid terrace overlooking the surrounding valley. The Church of San Sebastiano, dating to the 17th century, is where you can admire the splendid stucco work by Antonio Vaccaro and the frescoes by Paolo De Matteis. In the

oldest part of the historic centre, the church of Ave Gratia Plena is the oldest in the town: it dates to the 15th century.

IN TAVOLA_LOCAL CUISINE

Tra le ricette della tradizione possiamo trovare la zuppa di laanella e fagioli (tagliatelle di grano duro in zuppa di fagioli); i cicatielli (cavatelli) conditi con un ricco sugo di carne; la frijtora (spezzatino di maiale con peperoni e patate); r' parruozz (panetto di farina di mais arricchito di peperoncino e alici); i panzerotti ("cauzun") ripieni di grano o di riso; i peperoni e i carciofi ripieni.

Traditional dishes include laanella and bean soup (hard wheat tagliatelle in bean soup); cicatielli (cavatelli pasta) served with a rich meat sauce; frijtora (pork stew with peppers and potatoes); r' parruozz (cornmeal breadcrumb enriched with chilli peppers and anchovies); panzerotti ('cauzun') stuffed with wheat or rice; stuffed peppers and artichoke.

VINI_LOCAL WINE

Falanghina, Greco, Fiano, Coda di Volpe, Aglianico, Piediroso.



PLANIMETRIA GUARDIA SANFRAMONDI

PLANIMETRY OF GUARDIA SANFRAMONDI



ARRIVO_FINISH LINE:
VIA PARALLELA

PARCHEGGIO AMMIRAGLIE_TEAM CARS PARKING:
VIA SEBASTIANO GUIDI

DOCCE_SHOWERS:
VIA ARENA

HOSPITALITY:
VIA PASTINE

PARCHEGGIO BUS_BUS PARK:
VIA SORGENZA SP11

08 15.05.2020 Saturday

VINCHIATURO >> GUARDIA SANFRAMONDI

KM 75,5 ⚡⚡⚡⚡⚡

ALTIMUDINE _ALTIITUDE	KM DA PERCORRERE _KM TO BE COVERED	ORA DI PASSAGGIO _ORA DI PASSAGGIO
KM PERCORSI _COVERED KM	MEDIA KM/H _AVERAGE SPEED	
KM PARZIALI _PARTIAL KM		
	25	27 29

PROVINCIA DI ISERNIA									
620	VINCHIATURO	↑	Start Village	0,0			12.20	12.20	12.20
620	VINCHIATURO	↑	km 0	0,0	0,0	75,5	12.20	12.20	12.20
654	Svinc. di Vinchiature	↑	ss.87	2,2	2,2	73,3	12.26	12.26	12.25
507	Quadr. ss.87-ss.17	↑	sp.164	3,5	5,7	69,8	12.33	12.32	12.31
516	P.L.	↑	sp.164	0,7	6,4	69,1	12.35	12.33	12.32
709	Guardiaregia	↑	sp.164	4,5	10,9	64,6	12.48	12.46	12.44
GIRO PRO									15.22
875	galleria	↑	50 m	4,6	15,5	60,0	13.02	12.58	12.55
PROVINCIA DI CASERTA									
1257	Sella del Perrone INIZIO TRATTO REGOLARITA'	↔	sp.106	6,2	21,7	53,8	13.21	13.15	13.11
PROVINCIA DI BENEVENTO									
1392	Bocca della Selva FINE TRATTO REGOLARITA'	↑	sp.89	4,0	25,7	49,8	13.33	13.26	13.22
951	Bv. per Cusano Mutri	↑	sp.76	8,3	34,0	41,5	13.49	13.41	13.36
797	Pietraroja	↑	sp.76	3,5	37,5	38,0	13.56	13.47	13.42
432	Cusano Mutri - INIZIO TRATTO REGOLARITA'	↑	sp.76	8,9	46,4	29,1	14.14	14.04	13.57
292	galleria	↑	1050 m	4,8	51,2	24,3	14.22	14.12	14.05
287	Cerro Sannita - FINE TRATTO REGOLARITA'	↔	Cso Umberto I sp.10	3,4	54,6	20,9	14.28	14.18	14.11
217	Cancello	↑	sp.10	4,8	59,4	16,1	14.40	14.28	14.20
59	Telese Terme	↔	v.C.P.Telesino sp.87	5,0	64,4	11,1	14.52	14.39	14.30
126	Castelvenere	↑	v.Sannitica sp.87	3,8	68,2	7,3	15.01	14.47	14.37
455	GUARDIA SANFRAMONDI	↑	via Parallela	7,3	75,5	0,0	15.23	15.07	14.56
GIRO PRO									16.58

NOTE: GRAN PREMIO DELLA MONTAGNA: KM 25.7 - BOCCA DELLA SELVA - M 1392 (2° CAT.) KM 75.5 - GUARDIA SANFRAMONDI - M 455 (4° CAT. - ARRIVO)
 GALLERIA/TUNNEL: KM 15.5 - 51.2 PASSAGGIO A LIVELLO / LEVEL CROSSING: KM 6.4

Giro[⚡]**E**

ITALIA

GRUPPO
ENEL
ITALIA

enel x

STAGE_9

16.05.2021 Sunday

09 - **SULMONA**

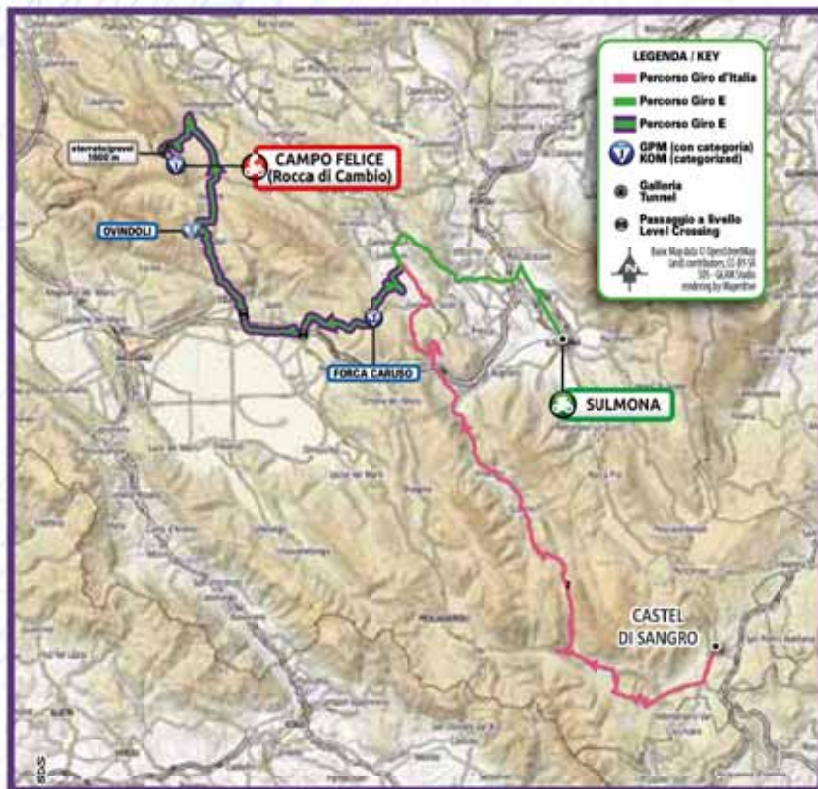
**>> CAMPO FELICE
(ROCCA DI CAMBIO)**

KM 97,5 ⚡⚡⚡⚡⚡

09 16.05.2021 Sunday

SULMONA >> CAMPO FELICE

KM 97,5 ⚡⚡⚡⚡⚡ (ROCCA DI CAMBIO)



09 16.05.2021 Sunday

SULMONA >>

KM 97,5 ⚡⚡⚡⚡⚡

SULMONA_SULMONA

La Città di Sulmona è adagiata nella conca Peligna in una costellazione di Parchi ed Aree Protette, di rara bellezza, che la rendono unica ed inimitabile.

Città d'arte deve la sua origine, secondo quanto narrato da Publio Ovidio Nasone, che a Sulmona ebbe i suoi natali, sembra ricollegabile alla distruzione di Troia. Il nome della città deriverebbe infatti da Solimo, uno dei compagni di Enea.

Oltre alle tante emergenze di elevato valore storico, artistico, e culturale ed ambientale, Sulmona è la città dei confetti ma anche di tante preziose eccellenze enogastronomiche, punto di riferimento e partenza per visitare in giornata, anche i tanti, suggestivi, piccoli, borghi medievali che la circondano.

Il tour del centro storico è godibile a piedi lasciando l'auto presso il Parcheggio coperto di Santa Chiara (coordinate 42.04689 N, 13.92781 E).

The town of Sulmona lies in the Peligna valley, surrounded by several parks and protected areas of rare beauty, which make the town unique

and matchless.

This art town owes its origins, according to what stated by Publio Ovidio Nasone, who was born in Sulmona, to the destruction of Troy. In fact, the name of the town is supposed to be coined from Solimo, one of Enea's companions.

Besides the several highlights of huge historical, artistic, cultural and environmental value, Sulmona is also the capital of "confetti" and of other many enogastronomic delights. Sulmona is a landmark and a starting point for day trips to the many, picturesque, small medieval boroughs that surround it.

One can enjoy the visit of the historical centre of Sulmona by foot by parking the car at the indoor parking lot of Santa Chiara (coordinates: 42.04689 N, 13.92781 E).



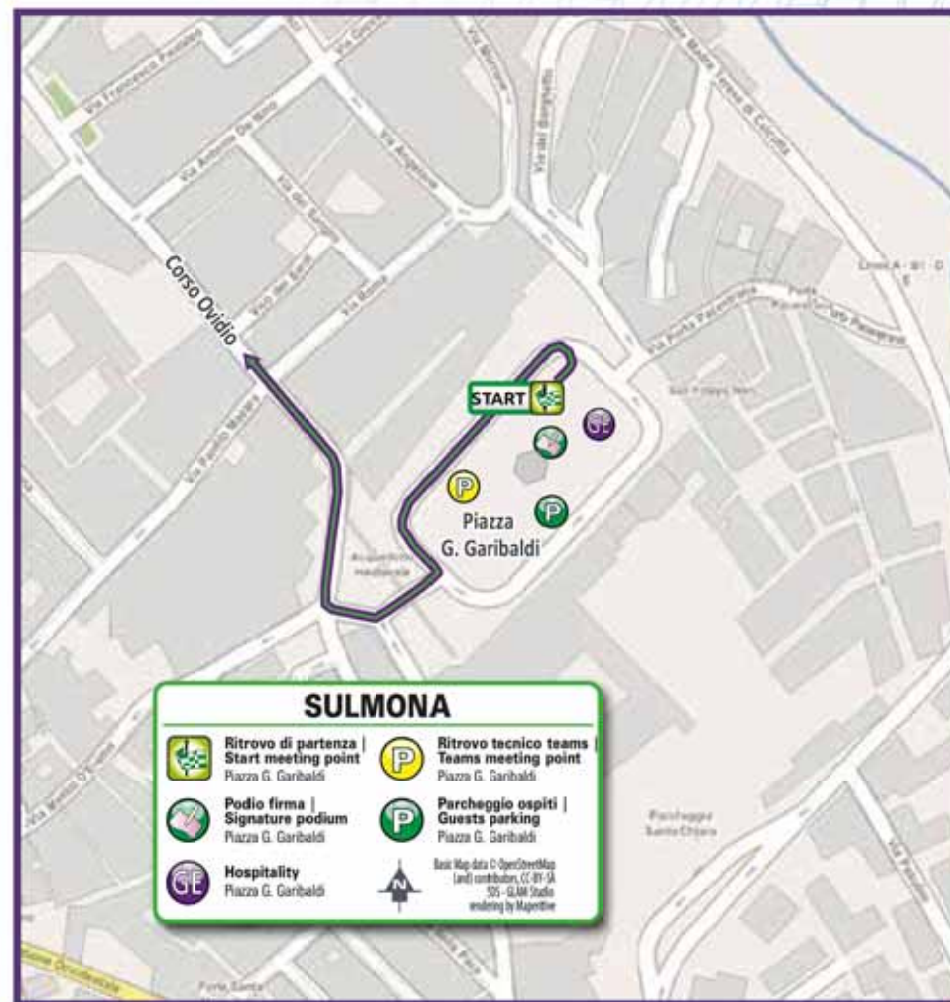
Sulmona - Rotonda San Francesco Ph. Rossella Ciurlia



SULMONA CHIESA ANNUNZIATA ph.EUSTACHIO LATTANZIO

PLANIMETRIA SULMONA

_ PLANIMETRY OF SULMONA



RITROVO TECNICO TEAM/PARCHEGGI
_TEAM MEETING POINT/PARKING:
PIAZZA G. GARIBALDI H. 08:00

RITROVO DI PARTENZA_START MEETING POINT:
PIAZZA G. GARIBALDI

HOSPITALITY:
PIAZZA G. GARIBALDI

PODIO FIRMA_SIGNATURE CHECK:
PIAZZA G. GARIBALDI

PARCHEGGIO OSPITI_GUESTS PARKING:
PIAZZA G. GARIBALDI

INCOLONNAMENTO_ROLL OUT: H. 11:00

09

16.05.2021 Sunday
 >> CAMPO FELICE (ROCCA DI CAMBIO)
 KM 97,5 ⚡⚡⚡⚡⚡

ABITANTI_POPULATION

477

FONDAZIONE_FOUNDATION

IX secolo/IX century

LUOGHI DI INTERESSE_MAIN POINTS OF INTEREST AND LANDMARKS

Al centro del paese c'è la chiesa dell'Annunziata (XV sec.) con fonte battesimale e tabernacolo con-temporanei del XIV sec. in stile abruzzese. Sul lato opposto è stata ritrovata nel XIV secolo l'Abba-zia di S.Lucia. Il suo presbitero è ornato da affreschi trecenteschi. L'altipiano di Campo Felice, con stazione sciistica, è uno dei paesaggi più belli e suggestivi d'Abruzzo.

In the centre the church of the Annunziata (15th cent.) feature contemporary baptismal font and tabernacle in th 14th century of Abruzzo-style. On the other side the Abbey of S.Lucia with was found in te 14th century. Its presbytery is adorned with shrinking 14th - century frescoes. The Campo Felice plateau, with ski resort, is one of the most beautiful and evocative landscape in Abruzzo.

IN TAVOLA_LOCAL CUISINE

La Pizza sfogliata: un piatto povero a base di farina, strutto e uova. La pizza sfogliata veniva cucinata per pagare il viaggio che il defunto avrebbe compiuto nell'aldilà, e durante la veglia ne veniva tagliato anche un pezzo per rendere omaggio al defunto.

The Pizza sfogliata (pizza puff pastry): A poor dish made from flour, lard and eggs. The pizza sfogliata was cooked to pay for the journey of the deceased would have made to the afterlife, and during the wake a piece was also cut to pay homage to the deceased.

VINI_LOCAL WINE

Montepulciano e Trebbiano d'Abruzzo, Cerasuolo, Genziana e Nocino.



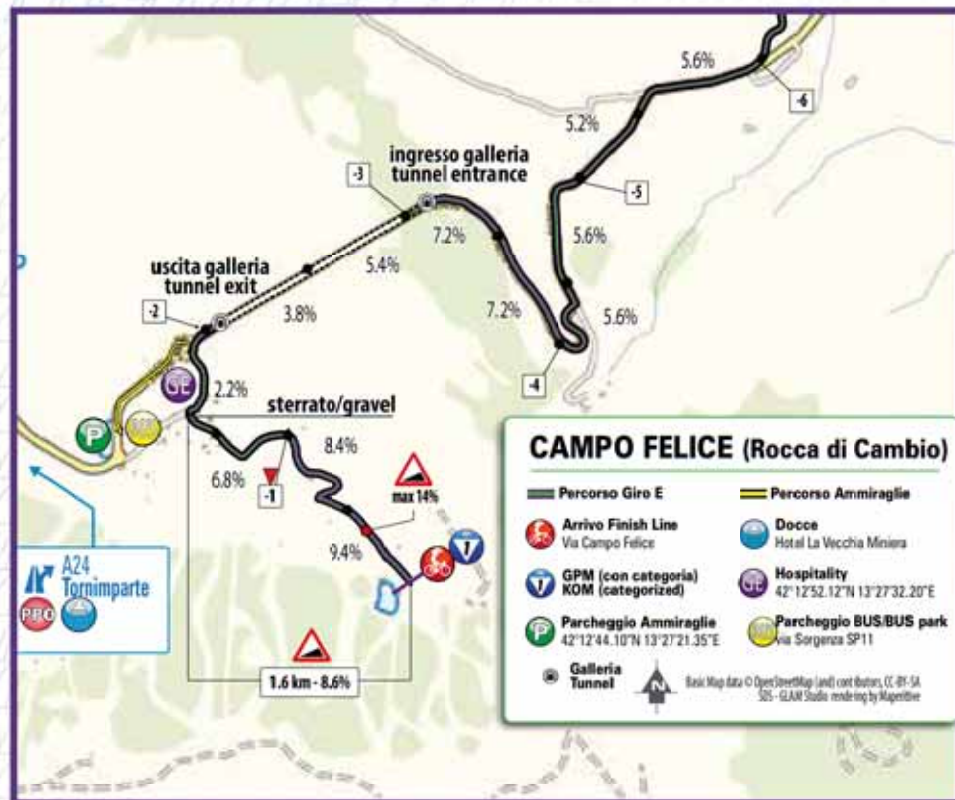
Campo Felice - credits ENIT



Campo Felice - impianti regione Abruzzo alta - credits ENIT

PLANIMETRIA CAMPO FELICE (ROCCA DI CAMBIO)

PLANIMETRY OF CAMPO FELICE (ROCCA DI CAMBIO)



ARRIVO_FINISH LINE:
VIA CAMPO FELICE

PARCHEGGIO AMMIRAGLIE_TEAM CARS PARKING:
42°12'44.10"N 13°27'21.35"E

DOCCE_SHOWERS:
HOTEL LA VECCHIA MINIERA

HOSPITALITY:
42°12'52.12"N 13°27'32.20"E

PARCHEGGIO BUS_BUS PARK:
VIA SORGENZA SP11

09

16.05.2020 Sunday

SULMONA >> CAMPO FELICE

KM 97,5 ⚡⚡⚡⚡⚡ (ROCCA DI CAMBIO)

ALTIMETRIA _ALTIMETRY	KM DA PERCORRERE _KM TO BE COVERED		ORA DI PASSAGGIO _ORA DI PASSAGGIO		
	KM PERCORSI _COVERED KM	KM PARZIALI _PARTIAL KM	MEDIA KM/H _AVERAGE SPEED		
	22	24	26		

PROVINCIA DI L'AQUILA										
396	SULMONA	↑	Start Village	0,0			11.05	11.05	11.05	
396	SULMONA	↑	km0	0,0	0,0	97,5	11.05	11.05	11.05	
285	Pratola Peligna	↔	sr.5dir	8,3	8,3	89,2	11.24	11.21	11.19	
389	Raiano	↑	via Garibaldi	6,6	14,9	82,6	11.45	11.40	11.36	
507	Castelvecchio Subequo	↑	ss.5 Via Tiburtina Valeria	11,0	25,9	71,6	12.20	12.11	12.05	
INGR	531	Castel di Teri - INIZIO TRATTO REGOLARITA'	↔	ss.5	3,0	28,9	68,6	12.29	12.20	12.12
GIRO PRO										14.39
1107	Forca Caruso - FINE TRATTO REGOLARITA'	↑	ss.5	12,7	41,6	55,9	13.08	12.58	12.51	
837	Collarmele	↑	ss.5	8,6	50,2	47,3	13.25	13.13	13.03	
816	P.L.	↑	ss.5	0,4	50,6	46,9	13.26	13.13	13.04	
694	Bv. per Celano	↔		6,5	57,1	40,4	13.41	13.26	13.15	
735	P.L.	↑	ss.696	1,8	58,9	38,6	13.46	13.30	13.18	
827	Celano - INIZIO TRATTO REGOLARITA'	↑	v.Carusi - ss.696	2,5	61,4	36,1	13.53	13.37	13.25	
1378	Bv. per Ovindoli	↑	str. c.Pago	9,8	71,2	26,3	14.21	14.05	13.53	
1350	Ovindoli - FINE TRATTO REGOLARITA'	↑	Piazzale Magnola	3,3	74,5	23,0	14.31	14.15	14.02	
1274	Rovere	↔	ss.696	5,0	79,5	18,0	14.43	14.25	14.11	
1294	Bv. per Rocca di Cambio	↔	ss.5-sp.39	7,5	87,0	10,5	15.01	14.40	14.24	
1396	Rocca di Cambio	↔	sp.39	2,6	89,6	7,9	15.09	14.47	14.30	
1475	Galleria Serralunga	↑	m.1299	4,7	94,3	3,2	15.24	15.01	14.43	
1655	CAMPO FELICE (Rocca di Cambio)	↑	Finish Line	3,2	97,5	0,0	15.34	15.10	14.51	
GIRO PRO										16.39

NOTE: GRAN PREMIO DELLA MONTAGNA:
KM 41,6 - FORCA CARUSO - M 1107 (3° CAT.)
KM 74,5 - OVINDOLI - M 1350 (2° CAT.)
KM 97,5 - CAMPO FELICE - M 1655 (1° CAT.-ARRIVO)

GALLERIA/TUNNEL: KM 94,3
 PASSAGGIO A LIVELLO/LEVEL CROSSING:
KM 50,6 - 58,9

Giro[⚡]**E**

ITALIA
AGENZIA
NAZIONALE
TURISMO

enel x

STAGE_10

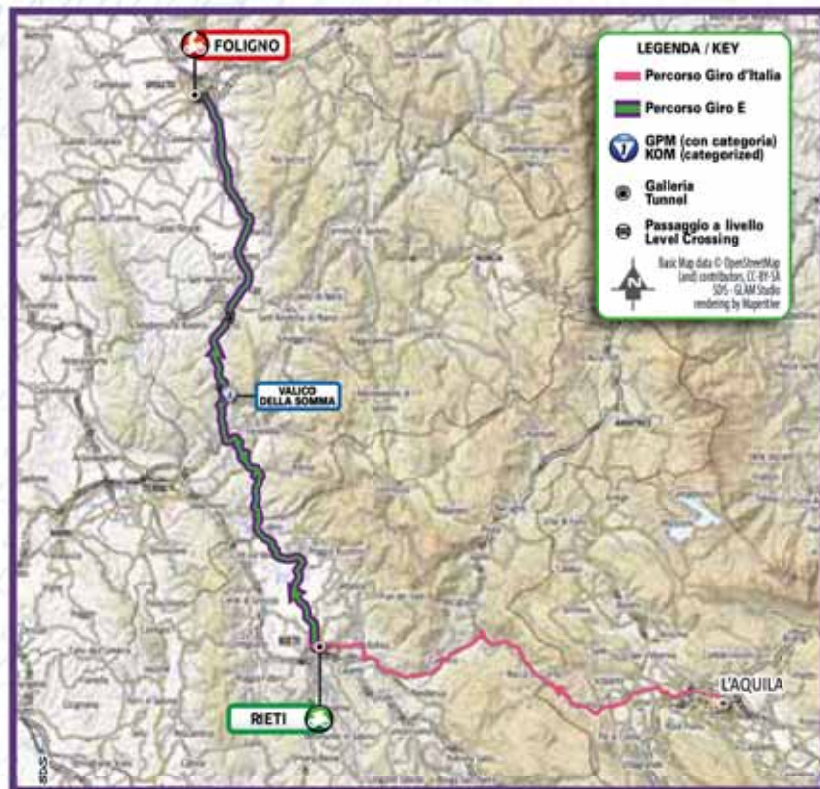
17.05.2021 Monday

10_RIETI

>> **FOLIGNO**

KM 86,3 ⚡⚡⚡⚡⚡

17.05.2021 Monday
RIETI >> FOLIGNO
 KM 86,3 ⚡⚡⚡⚡⚡



17.05.2021 Monday
RIETI >>
 KM 86,3 ⚡⚡⚡⚡⚡

ABITANTI_POPULATION

48.000

NOME ANTICO_ANCIENT NAME

Reate

STORIA_HISTORY

Fondata all'inizio dell'Età del Ferro, la città è conosciuta come "Umblicus Italiae", ovvero centro geografico d'Italia. Rieti è stata fin dall'antichità una città importante e fu sede papale. Dopo l'annessione al Regno d'Italia fu aggregata all'Umbria, finché nel 1927 fu istituita la provincia di Rieti passando così nel Lazio.

Founded at the beginning of the Iron Age, Rieti is known as "Umblicus Italiae", which is the geographical center of Italy. Since ancient times, it has been an important city and Papal seat. After annexation to the Kingdom of Italy, was aggregated to Umbria until when in 1927, was established the province of Rieti, in Lazio.

LUOGHI DI INTERESSE_MAIN POINTS OF INTEREST AND LANDMARKS

Dalle Mura Medievali, alla Cattedrale, al Teatro Vespasiano, alla Rieti Sotterranea, al Ponte Romano con il fiume Velino, ai palazzi storici ed ai Giardini del Vignola che si affacciano su un bellissimo panorama, Rieti è tutta da scoprire. Per info: Ufficio Turistico +39 366 824 9734

From the Medieval Walls to the Cathedral, to the Vespasiano Theater, to the Rieti Sotterranea, to the Roman Bridge with the Velino River, to the historic buildings and the Vignola Gardens overlooking a beautiful landscape, Rieti is waiting to be discovered.

For info: Tourist Office +39 366 824 9734

ATTIVITÀ SU MOBILITÀ ECO SOSTENIBILI_ECOMOBILITY ACTIVITIES

Una ciclovia di svariati chilometri tutta intorno alla città ed immersa in una meravigliosa area verde che si affaccia su un bellissimo paesaggio, permette ad ogni turista di scoprire e godere tutte le bellezze di Rieti.

A Cycle Route of several kilometers all around the city and immersed in a wonderful green area overlooking a beautiful landscape, allows every tourist to discover and enjoy all the beauties of Rieti.



Rieti - Museo civico - Sezione archeologica

IN TAVOLA_LOCAL CUISINE

Piatti originali e ricette tradizionali da degustare accompagnate da un buon vino locale, fanno della cucina tipica reatina un'esperienza di gusto da provare. Ingredienti genuini e sapori autentici sono il segreto delle tante prelibatezze tipiche di questa terra.


Original dishes and traditional recipes to be tasted accompanied by a good local wine, make the typical Rieti cuisine a taste experience to try. Genuine ingredients and authentic flavors are the secret of the many delicacies typical of this territory.

VINI_LOCAL WINES

Cantine a conduzione familiare valorizzano la ricchezza di una terra fertile che si presta alla produzione di vini rossi e bianchi di alta qualità. Malvasia, Trebbiano, Cesanese, Montepulciano, Sangiovese, Cesanese nero.

Family-run wineries enhance the richness of a fertile land that lends itself to the production of high quality red and white wines.

Malvasia, Trebbiano, Cesanese, Montepulciano, Sangiovese, Cesanese nero.



Rieti - Santuario francescano di Fonte Colombo

PLANIMETRIA RIETI

_ PLANIMETRY OF RIETI



RIETROVO TECNICO TEAMS/PARCHEGGI
_TEAMS MEETING POINT/PARKING:
PIAZZA C. BATTISTI H. 09:00

RIETROVO DI PARTENZA_START MEETING POINT:
PIAZZA VITTORIO EMANUELE II

HOSPITALITY:
PIAZZA VITTORIO EMANUELE II

PODIO FIRMA_SIGNATURE CHECK:
PIAZZA VITTORIO EMANUELE II

PARCHEGGIO OSPITI_GUESTS PARKING:
PARK VIA DEI PINI LARGO SANTA BARBARA

INCOLONNAMENTO_ROLL OUT: H. 11:50

17.05.2021 Monday

>> FOLIGNO

KM 86,3 ⚡⚡⚡⚡⚡

ABITANTI_POPULATION

57.000

LUOGHI DI INTERESSE_MAIN POINTS OF INTEREST AND LANDMARKS

Edifici di rilievo sono Palazzo Trinci (XIV secolo), la cattedrale di San Feliciano (XII-XIX secolo) e l'abbazia benedettina di Sassovivo (XI secolo). Per quanto riguarda la cultura, da segnalare il Museo della Stampa (presso Palazzo Orfini) e l'opera Calamita Cosmica di Gino de Dominicis (nella chiesa della Santissima Trinità). Il Parco di Colfiorito (area naturale protetta) e la Valle del Menotre (con le frazioni di Pale e Rasiglia) sono di interesse naturalistico e paesaggistico.

Major landmarks include Palazzo Trinci (15th century), the cathedral of San Feliciano (12th-19th century) and the Benedictine abbey of Sassovivo (11th century). As far as culture is concerned, the Press Museum (at Palazzo Orfini) and the work Calamita Cosmica by Gino de Dominicis (in the church of the Santissima Trinità) are worthy of note. The Colfiorito Park (protected natural area) and the Menotre Valley (with the hamlets of Pale and Rasiglia)

are naturalistic splendors.

IN TAVOLA_LOCAL CUISINE

Strangozzi al tartufo, tagliatelle al castrato, piccione alla folignate, trota del Menotre in porchetta, pizza al formaggio con salame, lenticchie e patate rosse di Colfiorito, rocciata, olio extravergine di oliva di varietà "muraiole".

Strangozzi with truffles, tagliatelle with mutton, pigeon folignate style, trout of the Menotre in porchetta, cheese pizza with salami, lentils and red potatoes from Colfiorito, rocciata, extra virgin olive oil of the "muraiole" variety, bibbo wine.

VINI_LOCAL WINE

Grechetto, Trebbiano, Rosso di Montefalco, Sangrantino di Montefalco.

EVENTI_EVENTS

Carnevale dei ragazzi di Sant'Eraclio (febbraio e marzo), giornate dantesche (aprile e maggio), giostra della Quintana (giugno e settembre).

Sant'Eraclio Carnival dei Ragazzi (February and March), Dante Days (April and May), Quintana Carousel (June and September).



Foligno - Cattedrale di San Feliciano - entrata - credits ENIT



Calamita cosmica foligno - credits ENIT

PLANIMETRIA FOLIGNO

PLANIMETRY OF FOLIGNO



ARRIVO_FINISH LINE:
VIALE NAZARIO SAURO

PARCHEGGIO AMMIRAGLIE_TEAM CARS PARKING:
PISCINA COMUNALE - VIA MONTE CUCCO

DOCCE_SHOWERS:
VIA ARENA

HOSPITALITY:
VIA SAURO 42°57'3.40"N 12°42'4.20"E

PARCHEGGIO BUS_BUS PARK:
PISCINA COMUNALE - VIA MONTE CUCCO

10

17.05.2020 Monday

RIETI >> FOLIGNO

KM 86,3 ⚡⚡⚡⚡⚡

KM DA PERCORRERE
_KM TO BE COVERED

ORA DI PASSAGGIO
_ORA DI PASSAGGIO

KM PERCORSI
_COVERED KM

MEDIA KM/H
_AVERAGE SPEED

KM PARZIALI
_PARTIAL KM

25	27	29
----	----	----

ALTITUDINE
_ALTITUDE

PROVINCIA DI RIETI										
INGR	394	Rieti	↑	Start Village	0,0			11.55	11.55	11.55
	km 0	Rieti	↑	km 0	0,0	0,0	86,3	12.00	12.00	12.00
				GIRO PRO						16.04
	390	P.L.	↑		0,3	0,3	86,0	12.00	12.00	12.00
	375	Bv. di Poggio Bustone	↑		9,2	9,5	76,8	12.22	12.21	12.19
PROVINCIA DI TERNI										
	381	Piediluco	↔	sp.4	11,6	21,1	65,2	12.57	12.52	12.48
	509	Farca di Arrone	↑	sp.4	4,0	25,1	61,2	13.09	13.03	12.58
	223	Arrone	↑	sp.4	6,8	31,9	54,4	13.23	13.15	13.09
	390	Montefranco	↔	sp.4	3,2	35,1	51,2	13.32	13.24	13.17
	449	Cantoniera	↑	sp.4	2,7	37,8	48,5	13.40	13.31	13.24
PROVINCIA DI PERUGIA										
	321	Ins. ss.3 - INIZIO TRATTO REGOLARITA'	↔	ss.3	3,1	40,9	45,4	13.47	13.37	13.29
	655	Valico della Somma FINE TRATTO REGOLARITA'	↑	ss.3 - galleria 124m	6,7	47,6	38,7	14.05	13.55	13.47
	368	galleria	↑	490m - ss.3	9,4	57,0	29,3	14.24	14.12	14.02
	331	Svinc. di Spoleto	↑	ss.3	1,3	58,3	28,0	14.26	14.14	14.04
	280	Ins. ex.ss.3 - INIZIO TRATTO REGOLARITA'	↔	v.Flaminia	3,2	61,5	24,8	14.33	14.20	14.09
	234	Campello sul Clitunno FINE TRATTO REGOLARITA'	↑	ex-ss.3	7,0	68,5	17,8	14.46	14.33	14.22
	229	Borgo Trevi	↑	ex-ss.3	6,7	75,2	11,1	15.02	14.48	14.36
	219	Sant'Eraclio	↑	ex-ss.3	7,2	82,4	3,9	15.19	15.04	14.51
	226	FOLIGNO	↑	v.N.Sauro	3,9	86,3	0,0	15.29	15.12	14.59
				GIRO PRO						17.04

NOTE: GRAN PREMIO DELLA MONTAGNA: KM 47.6 - VALICO DELLA SOMMA - M 655 (4° CAT.)

GALLERIA/TUNNEL: KM 47.6 - 57.0

PASSAGGIO A LIVELLO/LEVEL CROSSING: KM 0.3

Giro^E

ITALIA CONCORSO INTERNAZIONALE enel x

STAGE_11

19.05.2021 Wednesday

11_ MONTEPULCIANO

>> MONTALCINO
(BRUNELLO DI MONTALCINO
WINE STAGE)

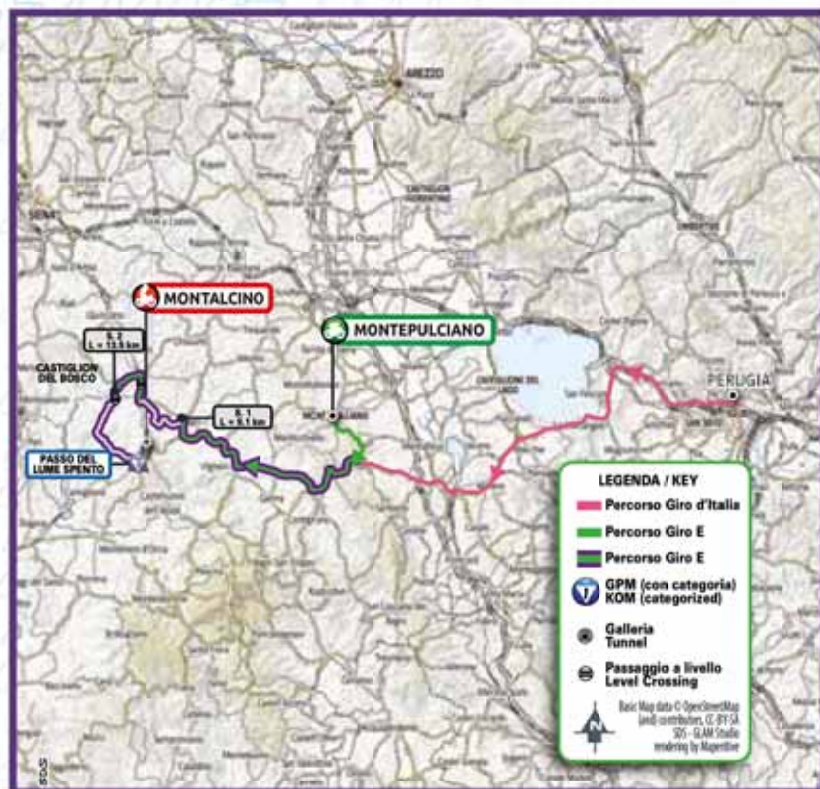
KM 80,8 ⚡⚡⚡⚡⚡

11 19.05.2021 Wednesday

MONTEPULCIANO >> MONTALCINO

(BRUNELLO DI MONTALCINO WINE STAGE)

KM 80,8 ⚡⚡⚡⚡⚡



11 19.05.2021 Wednesday

MONTEPULCIANO >>

KM 80,8 ⚡⚡⚡⚡⚡

ABITANTI_POPULATION

13.600 - Poliziani

NOME ANTICO_ANCIENT NAME

Mons Politianus

FONDAZIONE_FOUNDATION

Di sicure origini etrusche.
Certainly of Etruscan origin.

STORIA_HISTORY

Le prime notizie documentate come Mons Politianus sono del 715 d.C. Contesa da Siena e Firenze, passa spesso di mano tra queste due città. Il suo periodo d'oro è il Rinascimento e grazie alla creatività dei massimi architetti e artisti dell'epoca Montepulciano è considerata un grandissimo e prezioso museo a cielo aperto.

The first documented records as Mons Politianus date back to 715 A.D. Disputed between Siena and Florence, possession changed hands several times. It had its golden age during the Renaissance owing to the creativity of the greatest architects and artists of the time. Montepulciano is a vast and precious open-air museum.

LUOGHI DI INTERESSE_MAIN POINTS OF INTEREST AND LANDMARKS

Piazza Grande, circondata da palazzi storici, il Duomo, il Museo Civico Pinacoteca Crociani, con opere di artisti come Caravaggio, Sodoma e Beccafumi e alcune terracotte dei Della Robbia, il Tempio di San Biagio, capolavoro del Rinascimento italiano; e poi il Lago di Montepulciano, una riserva naturale di rara bellezza.

Piazza Grande, surrounded by historical palazzos, the Duomo, the Crociani Civic Museum and Picture Gallery, with works by artists like Caravaggio, Sodoma and Beccafumi and terracottas by the Della Robbias, the Temple of San Biagio, an Italian Renaissance jewel, and the Lake of Montepulciano, a natural reserve of rare beauty.

ATTIVITÀ SU MOBILITÀ ECO SOSTENIBILI_ECOMOBILITY ACTIVITIES

E' la terra delle strade bianche, quindi il regno dei podisti da campagna e delle mountain bike, ma pure le bici da strada trovano qui percorsi dolci, o pure impegnativi, adatti a tutti. E poi tanti sentieri



La torre di Pulcinella

che attraversano la storia in uno dei territori più belli del mondo.

This is the land of gravel roads, therefore the kingdom of off-road walkers, runners and mountain bikers. Even road cyclists find gentle or challenging routes here, suitable for everyone. There are so many paths that cross history in one of the most beautiful areas in the world.

IN TAVOLA_LOCAL CUISINE

Montepulciano, patria della più tipica cucina toscana: bistecche della candida razza Chianina, carni di suino di Cinta Senese, salumi, ineguagliabili formaggi di pecora, olio extravergine di oliva e poi i picci, i celebri spaghettoni fatti a mano da condire in mille modi diversi.

Montepulciano, home of the most typical Tuscan cuisine: steaks from the white Chianina cattle, Cinta Senese pork, cured meats, superb sheep's milk cheese and extra virgin olive oil, not to mention picci, the renowned, thick, handmade spaghetti, perfect with any type of sauce.

VINI_LOCAL WINES

Il Rosso di Montepulciano DOC, il prezioso Vin Santo DOC, e sua maestà il Vino Nobile di Montepulciano, un rosso di altissima qualità, il primo ad essersi potuto fregiare del marchio DOCG.

Rosso di Montepulciano DOC, the precious Vin Santo DOC, and his majesty Vino Nobile di Montepulciano, a top quality red, the first to boast the DOCG appellation.



Montepulciano - Panorama

PLANIMETRIA MONTEPULCIANO

_ PLANIMETRY OF MONTEPULCIANO



RITROVO TECNICO TEAMS/PARCHEGGI
_TEAMS MEETING POINT/PARKING:
PARK P8 VIA DEI FILOSOFI, VIA DEI FILOSOFI,
PIAZZA SANTA MARIA H. 09:00

RITROVO DI PARTENZA_ START MEETING POINT:
PIAZZA GRANDE

HOSPITALITY:
PIAZZA GRANDE

PODIO FIRMA_ SIGNATURE CHECK:
PIAZZA GRANDE

PARCHEGGIO OSPITI_ GUESTS PARKING:
PARCHEGGIO SAN DONATO

INCOLONNAMENTO_ ROLL OUT: H. 11:45

11 19.05.2021 Wednesday

>> MONTALCINO

KM 80,8 ⚡⚡⚡⚡⚡

ABITANTI_POPULATION

5.920

LUOGHI DI INTERESSE_MAIN POINTS OF INTEREST AND LANDMARKS

La Fortezza fu edificata nel punto più accessibile della città, sulle rovine di un antico Cassero del XIII-XIV secolo. Ben conservate sono le mura di cinta. Edifici di interesse sono il Palazzo Comunale e la Cattedrale in stile neoclassico, ma anche le chiese trecentesche di Sant'Agostino e di San Francesco. Montalcino si trova all'interno del Parco Artistico Naturale e Culturale della Val d'Orcia, Patrimonio mondiale dell'umanità UNESCO dal 2004.

The Duomo of Agrigento has retained very The Fortress was built at the most accessible point of the city, on the ruins of an ancient 13th-14th century Cassero. The surrounding walls are well preserved. Main sights include the Palazzo Comunale and the Cathedral in neoclassical style, as well as the 14th-century churches of Sant'Agostino and San Francesco. Montalcino is part of the Val d'Orcia Natural and Cultural Artistic Park, a UNESCO World Heritage Site since 2004.



Fortezza

IN TAVOLA_LOCAL CUISINE

Tra i primi piatti tipici vi sono i pinci al sugo, una pasta di sola acqua e farina tirata a mano condita con sugo di anatra o briciole di pane. Nella zona si producono olio d'oliva, salumi, pecorino e miele. Tra le eccellenze, il tartufo bianco delle Crete Senesi di San Giovanni d'Asso.

Typical first courses include pinci al sugo, a hand-rolled pasta made of only water and flour and served with duck sauce or bread crumbs. Olive oil, salami, pecorino cheese and honey are produced in the area. Among the excellences, the white truffle of the Crete Senesi of San Giovanni d'Asso.

VINI_LOCAL WINE

Brunello di Montalcino, Rosso di Montalcino, Moscadello di Montalcino, Sant'Antimo.

EVENTI_EVENTS

La Sagra del Tordo (ultima domenica di ottobre), rievocazione storica con torneo di tiro con l'arco, e la Settimana del Miele (all'inizio del mese di settembre).

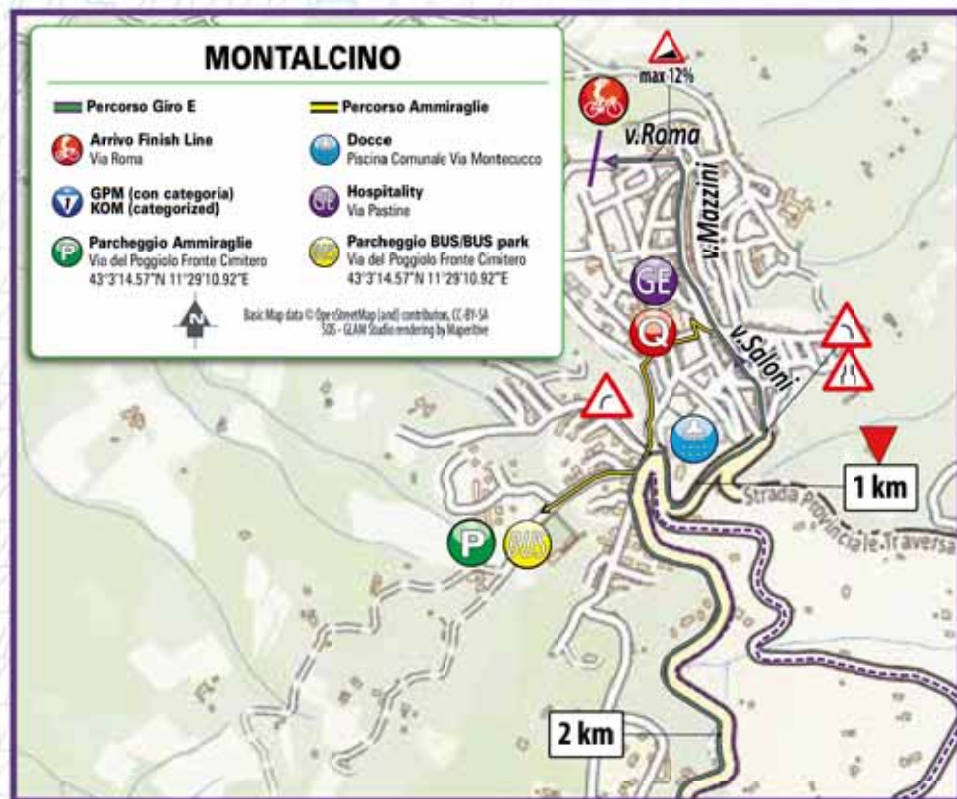
The Sagra del Tordo (last Sunday in October), a historical re-enactment with an archery tournament, and Honey Week (early September).



Valdorcia

PLANIMETRIA MONTALCINO

PLANIMETRY OF MONTALCINO



ARRIVO_FINISH LINE:
VIA ROMA

PARCHEGGIO AMMIRAGLIE_TEAM CARS PARKING:
VIA DEL POGGIOLO FRONTE CIMITERO
43°3'14.57"N 11°29'10.92"E

DOCCE_SHOWERS:
PISCINA COMUNALE VIA MONTECUCCO

HOSPITALITY:
VIA PASTINE

PARCHEGGIO BUS_BUS PARK:
VIA DEL POGGIOLO FRONTE CIMITERO
43°3'14.57"N 11°29'10.92"E

11 10.05.2020 Monday

MONTEPULCIANO >> MONTALCINO

(BRUNELLO DI MONTALCINO WINE STAGE)

KM 80,8 ⚡⚡⚡⚡⚡

KM DA PERCORRERE
_KM TO BE COVERED

ORA DI PASSAGGIO
_ORA DI PASSAGGIO

KM PERCORSI
_COVERED KM

MEDIA KM/H
_AVERAGE SPEED

KM PARZIALI	24	27	30
_PARTIAL KM			

ALTITUDE
_ALTITUDE

PROVINCIA DI SIENA										
KM	NAME	DIRECTION	TYPE	KM	KM	KM	TIME	TIME	TIME	TIME
517	MONTEPULCIANO	↔	Starting Village	0,0			11.50	11.50	11.50	
517	MONTEPULCIANO		km 0	0,0	0,0	80,8	12.00	12.00	12.00	
509	Bv. Di San Biagio	↔	ss.146	1,9	1,9	78,9	12.04	12.03	12.03	
483	Sant'Albino	↑	ss-146	4,1	6,0	74,8	12.14	12.12	12.10	
455	Chianciano Terme	↔	V.le della Libertà	3,1	9,1	71,7	12.21	12.18	12.16	
INGR 470	Chianciano Terme	↔	P.za Italia	1,9	11,0	69,8	12.26	12.16	12.13	
									GIRO PRO	14.27
551	La Foce	↑	sp.40	5,4	16,4	64,4	12.43	12.31	12.28	
313	Borgo Castelvecchio	↔	sp.53	5,3	21,7	59,1	12.52	12.39	12.35	
259	Innasto via Cassia - INIZIO TRATTO REGOLARITA'	↔	ss.2	10,7	32,4	48,4	13.18	13.01	12.53	
410	San Quirico d'Orcia - FINE TRATTO REGOLARITA'	↔	ss.2	4,9	37,3	43,5	13.31	13.15	13.07	
271	Torrenieri - INIZIO TRATTO REGOLARITA'	↔	ini. sterrato #1	7,9	45,2	35,6	13.53	13.34	13.24	
149	Iiv. per Montalcino - FINE TRATTO REGOLARITA'	↔	sp.45-fine sterrato #1	9,2	54,4	26,4	14.15	13.56	13.46	
▲ 143	P.L.	↑	ss.2	2,9	57,3	23,5	14.22	14.02	13.51	
146	Buonconvento	↔	sp.34	0,8	58,1	22,7	14.24	14.03	13.52	
240	Bibbiano	↔	sp.103	3,1	61,2	19,6	14.31	14.10	13.58	
180	Ini. Sterrato #2	↑	sp.103	1,0	62,2	18,6	14.34	14.13	14.00	
▲ 135	P.L.	↔	sp.103	0,9	63,1	17,7	14.37	14.15	14.03	
356	Castiglion del Bosco	↑	sp.103	4,2	67,3	13,5	14.50	14.27	14.14	
530	Le Prata	↑	sp.103-fine sterrato #2	8,8	76,1	4,7	15.14	14.48	14.33	
600	Passo del Lume Spento	↔	sp.14	0,9	77,0	3,8	15.17	14.51	14.35	
554	MONTALCINO	↑	viale Roma	3,8	80,8	0,0	15.26	14.59	14.42	
									GIRO PRO	17.00

NOTE:

PRIMO TRATTO STERRATO: INIZIO KM 45.2 - FINE KM 54.4 - LUNGH. 9.2 KM
SECONDO TRATTO STERRATO: INIZIO KM 62.2 - FINE KM 76.1 - LUNGH. 13.9 KM
TOTALE SETTORI STERRATI: 23.1 KM

GRAN PREMIO DELLA MONTAGNA:
KM 77 - PASSO DEL LUME SPENTO - M 600 (3° CAT.)

PASSAGGIO A LIVELLO/LEVEL CROSSING:
KM 57.3 - 63.1

CRONOTABELLA - TIMETABLE STAGE II

Giro^E

ITALIA
AGENZIA
NAZIONALE
TURISMO

enel x

STAGE_12

20.05.2021 Thursday

12 _ **PONTASSIEVE**

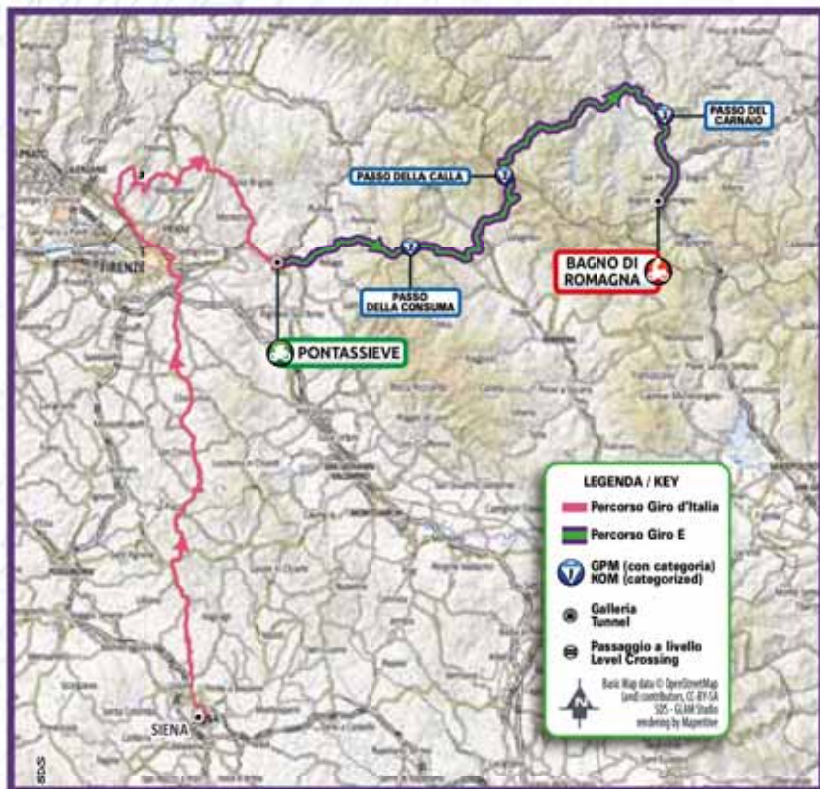
**>> BAGNO DI
ROMAGNA**

KM 96,1  

12 20.05.2021 Thursday

PONTASSIEVE >> BAGNO DI ROMAGNA

KM 96,1



12 20.05.2021 Thursday

PONTASSIEVE >>

KM 96,1

ABITANTI_POPULATION

20.593

NOME ANTICO_ANCIENT NAME

Castel Sant'Angelo

FONDAZIONE_FOUNDATION

Primi insediamenti in età etrusca e romana, costruzione di Castel Sant'Angelo nel 1357 d.C.

STORIA_HISTORY

Ritrovamenti attestano la presenza di insediamenti in età etrusca e romana ma solo nel Medioevo ha acquisito importanza e prestigio. Duramente colpito dai bombardamenti della II^a Guerra Mondiale, oggi vanta un'importante tradizione enogastronomica e artigianale, incentrate sulle produzioni di vino e olio e su un tessuto di piccole aziende.

Findings attest to the presence of settlements in the Etruscan and Roman ages but only in the Middle Ages had gained importance and prestige. Crucial center of the Resistance in World War II, today it boasts an important food, wine and artisan tradition, based on the production of wine and oil and on a small business fabric.

LUOGHI DI INTERESSE_MAIN POINTS OF INTEREST AND LANDMARKS

Il Ponte Mediceo sul fiume Sieve voluto da Cosimo I de'Medici è il simbolo del paese e di un territorio ricco di natura, cultura e arte. Tra gli edifici storici del territorio vi sono il Castello del Trebbio, sede della Congiura de'Pazzi o la chiesa di San Miniato a Pagnolle, probabile luogo dell'incontro tra Dante e Beatrice.

The Ponte Mediceo over Sieve river built by Cosimo I de'Medici is the symbol of the town and of a territory rich in nature, culture and art. Other famous historical buildings are the Trebbio Castle, seat of the Congiura de'Pazzi or the church of San Miniato in Pagnolle, probably the meeting place between Dante and Beatrice.

ATTIVITÀ SU MOBILITÀ ECO SOSTENIBILI_ECOMOBILITY ACTIVITIES

La transizione a una mobilità ecosostenibile è stata portata avanti con lo sviluppo di un circuito ciclabile che racchiude le aree di maggior interesse e traffico. Sono in corso lavori per poten-



Trebbio - Cantine

ziare la rete in modo da collegare il centro con le frazioni e i comuni più vicini.

The transition to eco-sustainable mobility has been carried out with the development of a cycle circuit that encloses the areas of greatest interest and traffic. Work is underway to strengthen the network in order to connect the center with the nearest hamlets and municipalities.

IN TAVOLA_LOCAL CUISINE

I prodotti più conosciuti della tradizione enogastronomica locale sono lo zafferano, il bardiccio, salsiccia tipica della Valdisieve e presidio Slow Food, l'olio extravergine toscano IGP e le Penne all'aconese, piatto brevettato nell'omonima frazione e premiata da Luciano Artusi.

The best known products of the local food and wine tradition are saffron, bardiccio, a typical sausage from Valdisieve and a Slow Food presidium, Tuscan extra virgin olive oil IGP and Penne all'aconese, a patented dish of the hamlet of Acone and awarded by Luciano Artusi.

VINI_LOCAL WINES

Pontassieve è "Terra di vigne" come mostrano i vini già rinomati nella Firenze dei Medici e la produzione del Chianti Rufina, la più piccola e antica specificazione geografica del Chianti.

Pontassieve is "Land of vineyards" as shown by the wines already renowned in the Florence of the Medici and the production of Chianti Rufina, the smallest and oldest geographical specification of Chianti.



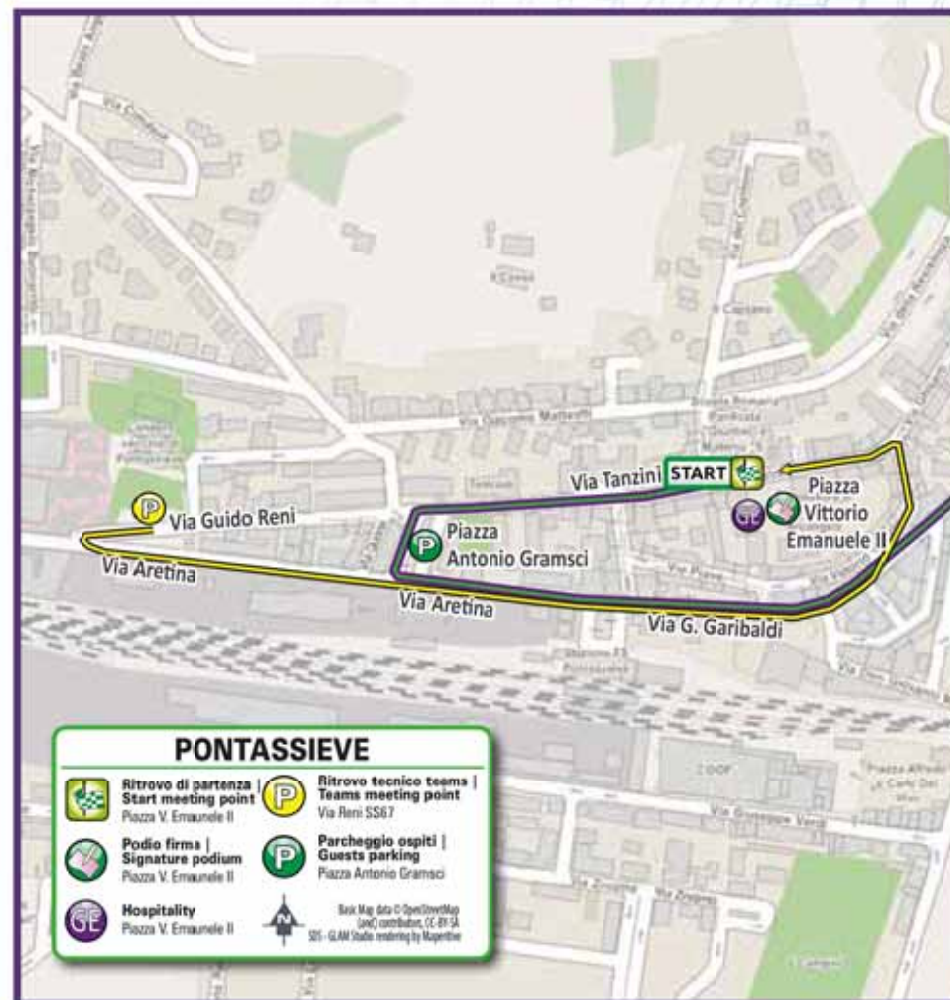
Ponte Mediceo - Pontassieve



Colline - Castello del trebbio - Santa Brigida

PLANIMETRIA PONTASSIEVE

_ PLANIMETRY OF PONTASSIEVE



RITROVO TECNICO TEAM/PARCHEGGI
_TEAM MEETING POINT/PARKING:
VIA RENI SS67 H. 09:00

RITROVO DI PARTENZA _START MEETING POINT:
PIAZZA V. EMANUELE II

HOSPITALITY:
PIAZZA V. EMANUELE II

PODIO FIRMA_ SIGNATURE CHECK:
PIAZZA V. EMANUELE II

PARCHEGGIO OSPITI_ GUESTS PARKING:
PIAZZA ANTONIO GRAMSCI

INCOLONNAMENTO_ ROLL OUT: H. 11:35

12

20.05.2021 Thursday
 >> BAGNO DI ROMAGNA
 KM 96,1 ⚡⚡⚡⚡⚡

ABITANTI_POPULATION

5.650

FONDAZIONE_FOUNDATION

Nota per le sue acque termali sin dal tempo dei Romani (266 a.C.). Famous for its thermal waters since Roman times (266 a.C.).

LUOGHI DI INTERESSE_MAIN POINTS OF INTEREST AND LANDMARKS

La Basilica di S. Maria Assunta e il Museo di Arte Sacra, al centro del borgo, ricchi di opere della cosiddetta "Romagna toscana"; il Palazzo del Capitano, segno della dominazione fiorentina, con la facciata adornata da oltre 70 stemmi; il Sentiero degli Gnomi, immerso nel bosco a pochi passi dal centro, per i bambini di ogni età.

The Romanesque Basilica of Santa Maria Assunta and the Museum of Sacred Art, in the center of the village, with lots of precious works of the so-called "Tuscan Romagna"; the Palazzo del Capitano, sign of the long Florentine domination, with its façade adorned with over 70 coats of arms; the Gnome Trail, a path in the woods a few steps of the center, for children of all ages.

IN TAVOLA_LOCAL CUISINE

Qui la gastronomia romagnola si sposa con la tradizione toscana dando vita a indimenticabili esperienze culinarie, da assaporare nelle trattorie della tradizione o nei ristoranti, alcuni stella Michelin. Funghi, castagne, tartufi, insaccati, formaggi tra i prodotti da non perdere, così come i "tortelli nella lastra" e i "basotti", che puoi assaggiare solo qui.

Here the Romagna gastronomy is combined with the Tuscan tradition giving life to unforgettable culinary experiences, to be savored in traditional trattorias or in restaurants, some Michelin stars. Mushrooms, chestnuts, truffles, sausages, cheeses among the products not to be missed, as well as the "tortelli nella lastra" and the "basotti", which you can only taste here.

VINI_LOCAL WINE

Sangiovese DOP, Albana, Famoso IGT: le dolci colline della Valle del Savio sono ricche di vigneti che danno vita a vini di altissima qualità.

Sangiovese DOP, Albana, Famoso IGT: the rolling hills of the Savio Valley are rich in vineyards that give life to wines of the highest quality.



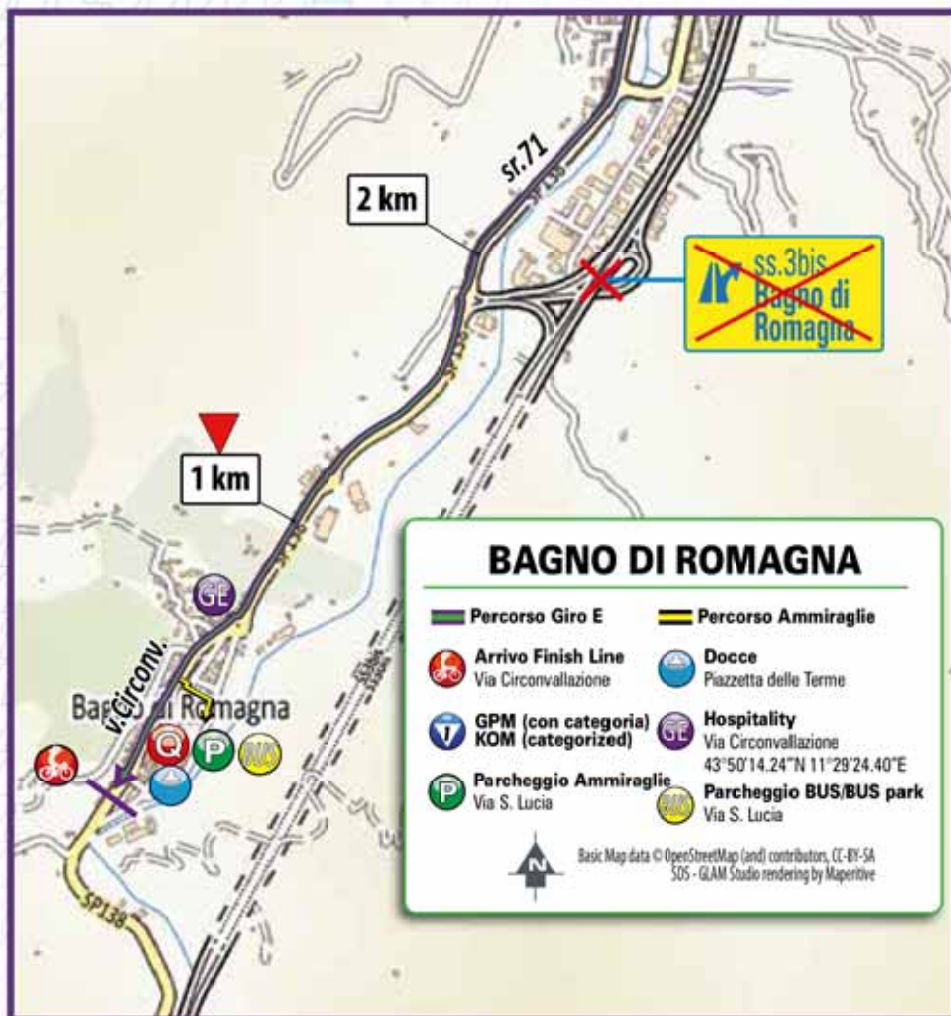
Bagno di Romagna, Gualchiere Ph. Archivio Comune



Bagno di Romagna, Palazzo del Capitano, ombrelli rosa Ph. Marco Musmeci

PLANIMETRIA BAGNO DI ROMAGNA

PLANIMETRY OF BAGNO DI ROMAGNA



ARRIVO_FINISH LINE:
VIA CIRCONVALLAZIONE

PARCHEGGIO AMMIRAGLIE_TEAM CARS PARKING:
VIA S.LUCIA

DOCCE_SHOWERS:
PIAZZETTA DELLE TERME

HOSPITALITY:
VIA CIRCONVALLAZIONE
43°50'14.24"N 11°29'24.40"E

PARCHEGGIO BUS_BUS PARK:
VIA S.LUCIA

12 20.05.2020 Thursday

PONTASSIEVE >> BAGNO DI ROMAGNA

KM 96,1 ⚡⚡⚡⚡⚡

ALTIMITUDINE _ALTIMITUDE	KM DA PERCORRERE _KM TO BE COVERED		ORA DI PASSAGGIO _ORA DI PASSAGGIO		
	KM PERCORSI _COVERED KM	KM PARZIALI _PARTIAL KM	MEDIA KM/H _AVERAGE SPEED		
			25	27	29

PROVINCIA DI FIRENZE										
INGR	84	PONTASSIEVE	↑	Start Village	0,0			11.40	11.40	11.40
	84	PONTASSIEVE	↑	km 0	0,0	0,0	96,1	11.45	11.45	11.45
GIRO PRO										14.13
	737	Borselli - INIZIO TRATTO REGOLARITA'	↑	sr.70	10,6	10,6	85,5	12.18	12.15	12.12
	1060	Passo della Consuma FINE TRATTO REGOLARITA'	↑	sr.70	6,1	16,7	79,4	12.35	12.31	12.29
PROVINCIA DI AREZZO										
	498	Bv. per Stia	↔	sp.74	9,7	26,4	69,7	12.51	12.46	12.42
	471	Stia	↔	v.Ricci-sp.310	5,7	32,1	64,0	13.05	12.58	12.53
	525	Ponte Biferco - INIZIO TRATTO REGOLARITA'	↑	sp.310	2,7	34,8	61,3	13.11	13.04	12.58
	1295	Passo della Calla - FINE TRATTO REGOLARITA'	↑	sp.4	13,2	48,0	48,1	13.47	13.40	13.34
PROVINCIA DI FORLÌ-CESENA										
	555	Corniole	↑	sp.4	13,5	61,5	34,6	14.11	14.00	13.52
	414	Berleta	↑	sp.4	3,8	65,3	30,8	14.17	14.06	13.57
	334	Isola	↑	sp.4	6,2	71,5	24,6	14.32	14.19	14.09
	257	Santa Sofia	↔	sp.77	3,5	75,0	21,1	14.40	14.27	14.16
	448	Raggio	↑	sp.77	3,4	78,4	17,7	14.51	14.36	14.25
	691	Montriolo	↔	sp.96	4,3	82,7	13,4	15.05	14.49	14.36
	770	Passo del Carnaio	↔	sp.26	4,0	86,7	9,4	15.17	15.00	14.46
	456	San Piero in Bagno	↑	sr.71	6,0	92,7	3,4	15.28	15.09	14.54
	490	BAGNO DI ROMAGNA	↑	sr.71	3,4	96,1	0,0	15.36	15.16	15.01
GIRO PRO										16.54

NOTE: GRAN PREMIO DELLA MONTAGNA:
KM 16.7 - PASSO DELLA CONSUMA - M 1060 (2° CAT.)
KM 47.7 - PASSO DELLA CALLA - M 1295 (2° CAT.)
KM 86.4 - PASSO DEL CARNAIO - M 770 (3° CAT.)

Giro[⚡]**E**

ITALIA

MOVITA
MAGGIORI
TRABUCCHI

enel x

STAGE_13

21.05.2021 Friday

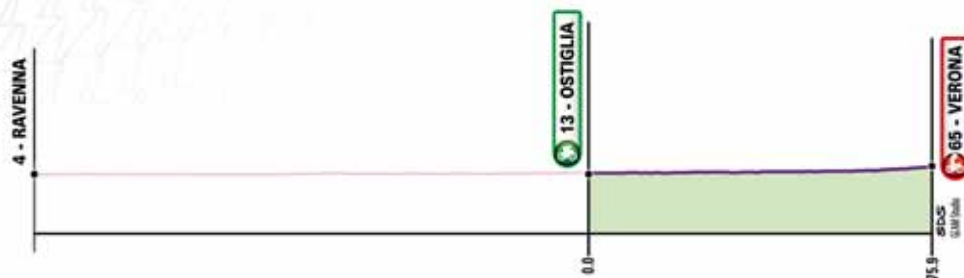
13 _ **OSTIGLIA**

>> VERONA

KM 75,9 ⚡ ⚡ ⚡ ⚡ ⚡

13

21.05.2021 Friday
OSTIGLIA >> VERONA
KM 75,9 ⚡⚡⚡⚡⚡



13

21.05.2021 Friday
OSTIGLIA >>
KM 75,9 ⚡⚡⚡⚡⚡

ABITANTI_POPULATION

6500

NOME ANTICO_ANCIENT NAME

Hostilia Vicus - Silva Hostilia - Ostilia

FONDAZIONE_FOUNDATION

Epoca romana - Roman era

STORIA_HISTORY

Ostiglia si estende lungo la riva sinistra del fiume Po. Le prime testimonianze risalgono al Mesolitico, anche se è l'Epoca Romana che la caratterizza: è la città natale di Cornelio Nepote; è porto sul Po e punto di partenza della Via Claudia Augusta, che collegava i territori dell'impero tra la Pianura Padana e il Danubio.

Ostiglia extends into Basso Mantovano, along the left bank of the river Po, something that has had a marked influence on its history and economy. Its geographically strategic position dates back, in fact, to its distant origins in the Mesolithic era and this led to a succession of disputes and mixed fortunes over the centuries.

LUOGHI DI INTERESSE_MAIN POINTS OF INTEREST AND LANDMARKS

Palazzina Mondadori, in stile Liberty, sede della prima tipografia di Arnoldo Mondadori, ospita il Fondo "Arnoldo Mondadori". Santuario della Beata Vergine della Comuna attribuito a Giulio Romano; le Riserve Naturali Isola Boschina e Paludi. Biblioteca Musicale "G. Greggiati" e Palazzo Foglia sulla centrale piazza Cornelio.

Palazzina Mondadori is in Liberty style and was the first printing office of the publisher Arnoldo Mondadori. It houses the "Arnoldo Mondadori" foundation. Boschina Island in the river Po and Paludi nature reserve. Building Foglia, houses cultural services; palazzo Bonazzi and the "Giuseppe Greggiati" musical foundation. Madonna Comuna Sanctuary.

ATTIVITÀ SU MOBILITÀ ECO SOSTENIBILI_ECOMOBILITY ACTIVITIES

L'Isola Boschina sul Po tra Ostiglia e Revere, si estende per 37 ettari, fa parte della Rete Ecologica Europea Natura 2000. Unica isola del Po la cui presenza è accertata dal XVII sec., fu abitata fino alla seconda metà del '900. È Riserva Naturale



Palazzina Mondadori

dagli anni '80.

Boschina Island is located in a bend of the River Po between Ostiglia and Revere. It extends over 37 hectares and is part of the Nature 2000 environmental network of the European Union. It is the only island in the Po that is known to have existed since the seventeenth century. It was permanently inhabited until the second half of the twentieth century.

IN TAVOLA_LOCAL CUISINE

Già dal XVI sec. d.C. i Gonzaga stimolano la coltivazione del riso: nel 1850 si produce il riso "Ostiglia", trasformato poi in Vialone Nano. Il risotto con la salamella è il piatto tipico locale. Altre specialità sono i tortelli di zucca, il salame mantovano, la sbrisolona, la torta ostiglia.

As far back as the XVI Century, A.D. the Gonzagas encouraged the cultivation of rice: in 1850, we find a type of rice called "Ostiglia", later on replaced with the "Vialone Nano" rice. The risotto with "salamelle" (sausages) is a typical local dish. Other typical dish: "Ostiglia" cake, ravioli with pumpkin filling, salame, sbrisolona cake and Lambrusco wine.

TEMPO LIBERO_LOCAL WINES

Appuntamenti annuali: Carnevale Ostigliese; Fiera di Primavera, Battaglia del riso, Sagra di San Lorenzo, Dicembre Ostigliese. Mercatino Antiquariato (ultima domenica del mese), rassegna teatrale.

Annual appointments: Carnival of Ostiglia, "Fiera di Primavera" (Spring Fair), Battaglia del riso, Town Festival of St. Lawrence, December in Ostiglia).



Palazzo Bonazzi

PLANIMETRIA OSTIGLIA

_ PLANIMETRY OF OSTIGLIA



RITROVO TECNICO TEAM/PARCHEGGI
_ TEAM MEETING POINT/PARKING:
PIAZZA MONDADORI H. 09:30

RITROVO DI PARTENZA_ START MEETING POINT:
PIAZZA MONDADORI

HOSPITALITY:
PIAZZA MONDADORI

PODIO FIRMA_ SIGNATURE CHECK:
PIAZZA MONDADORI

PARCHEGGIO OSPITI_ GUESTS PARKING:
PARCHEGGIO VIA VAMBA

INCOLONNAMENTO_ ROLL OUT: H. 12:25

21.05.2021 Friday

>> VERONA

KM 75,9 ⚡⚡⚡⚡⚡

ABITANTI_POPULATION

259.087

LUOGHI DI INTERESSE_MAIN POINTS OF INTEREST AND LANDMARKS

Verona, città Patrimonio dell'Umanità UNESCO, vanta un centro storico millenario. Da segnalare piazza Bra, l'Arena (anfiteatro romano sede di spettacoli e concerti) e piazza delle Erbe (antico foro romano), su cui domina la Torre dei Lamberti (84 metri). A pochi passi si trova la Casa di Giulietta, con il celebre balcone.

Verona, a UNESCO World Heritage Site, boasts a thousand-year-old historic centre. The major landmarks include Piazza Bra, the Arena (Roman amphitheatre where shows and concerts are held) and Piazza delle Erbe (ancient Roman forum), overlooked by the 84-metre Torre dei Lamberti. A few steps away is Juliet's House, with its famous balcony.

IN TAVOLA_LOCAL CUISINE

Tra i primi piatti caratteristici della città la pasta e fagioli, i bigoli con le sarde, i nodini di Valeggio, il risotto al radicchio di Verona e all'Amarone, il riso al tastasal o con i bisi. Tra i secondi tipici la pastisada de caval e il bollito con la pearà. Oltre al pandoro, altri dolci locali sono il Nadalin, i crostoli e le fritole di carnevale.

Among the city's characteristic first courses are pasta e fagioli, bigoli con le sarde, nodini di Valeggio, risotto with radicchio di Verona and Amarone, rice with tastasal or bisi. Typical second courses include pastisada de caval, and bollito

with pearà. Besides pandoro, other local desserts include nadalin, crostoli, and carnival fritole.

VINI_LOCAL WINE

Amarone, Bardolino Superiore, Recioto della Valpolicella, Recioto Soave, Soave Superiore, Bianco di Custoza, Lugana.

SEGNI PARTICOLARI_PARTICULAR SIGNS

La città è nota per essere stata crocevia di grandi poeti ed artisti. Tra i più conosciuti Shakespeare, che qui ambientò la tragedia Romeo e Giulietta; Dante Alighieri, che per diversi anni fu ospite della famiglia Cangrande; e il pittore rinascimentale Paolo Caliari, detto proprio il Veronese.

The city is known as a crossroads for great poets and artists. Just name them: Shakespeare, who set the tragedy Romeo and Juliet here; Dante Alighieri, who was a guest of the Cangrande family for several years; and the Renaissance painter Paolo Caliari, known as il Veronese.



Anfiteatro Arena - Archivio Comune di Verona - credits ENIT



Verona - Archivio Regione del Veneto - credits ENIT

PLANIMETRIA VERONA

PLANIMETRY OF VERONA



ARRIVO_FINISH LINE:
CORSO PORTA NUOVA

PARCHEGGIO AMMIRAGLIE_TEAM CARS PARKING:
VIA SCOPOLI PORTA L P9

DOCCE_SHOWERS:
VIA SCOPOLI PORTA L P9

HOSPITALITY:
VIA PORTA NUOVA

PARCHEGGIO BUS_BUS PARK:
VIA SCOPOLI PORTA L P9

13 21.05.2020 Friday

OSTIGLIA >> VERONA

KM 75,9 ⚡⚡⚡⚡⚡

ALTITUDE
_ALTTITUDE

KM DA PERCORRERE _KM TO BE COVERED	ORA DI PASSAGGIO _ORA DI PASSAGGIO		
KM PERCORSI _COVERED KM	MEDIA KM/H _AVERAGE SPEED		
KM PARZIALI _PARTIAL KM	30	32	34

PROVINCIA DI MANTOVA										
INGR	13	OSTIGLIA	↑	Start Village	0,0			12.30	12.30	12.30
	13	OSTIGLIA	↑	km 0	0,0	0,0	75,9	12.45	12.45	12.45
GIRO PRO										
										15.16
	17	Sustinente	↑	sp.482	9,8	9,8	66,1	13.04	13.03	13.02
	17	Governolo	↑	sp.33	5,9	15,7	60,2	13.16	13.14	13.12
	18	Bagnolo San Vito INIZIO TRATTO REGOLARITA'	↑	sp.413	6,8	22,5	53,4	13.30	13.27	13.24
	20	Ceresole - FINE TRATTO REGOLARITA'	↔	ss.62	8,2	30,7	45,2	13.45	13.42	13.40
	20	Mantova-Palazzo Te	↔	v. Montello v. Isonzo	3,8	34,5	41,4	13.52	13.49	13.46
	21	Mantova	↑	Lung. dei Gonzaga ss.10	2,9	37,4	38,5	13.58	13.55	13.51
	28	Ghisola - INIZIO TRATTO REGOLARITA'	↑	sp.25	7,5	44,9	31,0	14.13	14.09	14.05
	28	Castelbelforte - FINE TRATTO REGOLARITA'	↑	sp.25	4,0	48,9	27,0	14.21	14.16	14.12
PROVINCIA DI VERONA										
	36	Vigasio	↑	sp.25	12,0	60,9	15,0	14.45	14.39	14.33
	44	Castel d'Azzano	↑	sp.25	5,2	66,1	9,8	14.55	14.48	14.43
	59	Fiera di Verona	↔	v.d.Lavoro	6,5	72,6	3,3	15.08	15.01	14.54
	65	VERONA	↑	C.so Porta Nuova	3,3	75,9	0,0	15.15	15.07	15.00
GIRO PRO										
										16.59

Giro[⚡]**E**

ITALIA
AGENZIA
NAZIONALE
TURISMO

enel x

STAGE_14

22.05.2021 Saturday

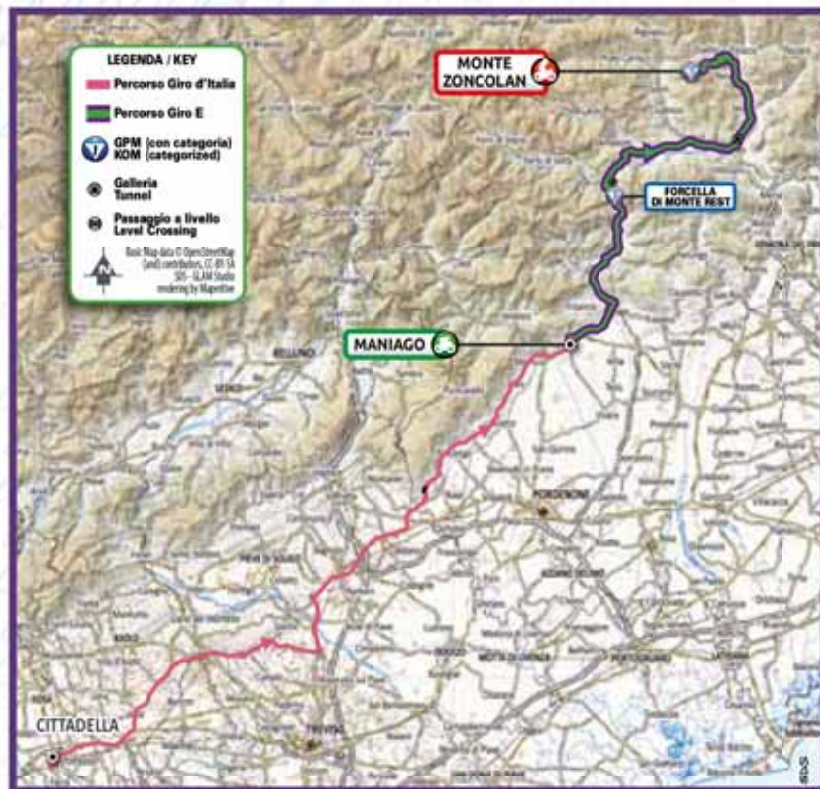
14 **_MANIAGO**

**>> MONTE
ZONCOLAN**

KM 94,1 ⚡⚡⚡⚡⚡

14

22.05.2021 Saturday
MANIAGO >> MONTE ZONCOLAN
 KM 94,1 



14

22.05.2021 Saturday
MANIAGO >>
 KM 94,1 

ABITANTI_POPULATION

11.758

FONDAZIONE_FOUNDATION

981

STORIA_HISTORY

La millenaria storia di Maniago, cittadina della pedemontana del Friuli Occidentale crocevia tra i prati dei Magredi e le Dolomiti Friulane, è legata da metà '400 alla lavorazione del ferro: generazioni di fabbri e coltellinaï hanno forgiato con acqua e fuoco la capitale italiana delle lame.

The thousand-year history of Maniago, a small town in western Friuli at the crossroads between the Magredi meadows and the Friulian Dolomites, has been linked to ironworking since the mid-15th century: generations of blacksmiths and cutlers have forged the Italian capital of blades with water and fire.

LUOGHI DI INTERESSE_MAIN POINTS OF INTEREST AND LANDMARKS

Il Museo dell'Arte Fabbri e delle Coltellerie è il luogo dove scoprire le origini e l'evoluzione storica, sociale e tecnologica legata alla produzione di oggetti da taglio, iniziata grazie all'energia dell'acqua che ha messo in moto i primi battiferri e che continua ancora oggi tra tecnologia e saperi manuali.

Piazza Italia, tra le più ampie del Friuli, accoglie intorno a sé gli edifici storici cittadini: il Duomo, la Loggia, Palazzo d'Attimis Maniago, la Chiesa dell'Immacolata.

The Museum of Blacksmiths' Art and Cutlery is the place to discover the origins and the historical and technological evolution linked to the production of cutting objects, which began thanks to the energy of water that set the first blacksmiths and continues to this day between technology and manual knowledge.

Piazza Italia, one of the vastest squares in Friuli, is surrounded by the historical buildings: the Cathedral, the Loggia, Palazzo d'Attimis Maniago and Our Lady of the Immaculate Conception Church.

ATTIVITÀ SU MOBILITÀ ECO

SOSTENIBILI_ECOMOBILITY ACTIVITIES

Il territorio maniaghese è particolarmente adatto a essere scoperto in bici. La rete ciclabile si è



Museo dell'Arte Fabbri e delle Coltellerie, interno
 Ph. Isabel Costantin

molto sviluppata, sia in relazione alle strutture della ciclovía FVG3 (Pedemontana e Collio), sia nei collegamenti interni. È cresciuta assieme all'attenzione per gli sport legati a questo mezzo, praticati tra i Magredi e i numerosi percorsi del Monte Joul.

The territory is particularly suitable for being traveled through by bike. The cyclable network has been greatly strengthened, both in relationship to the structure of FVG3 bicycle path as well as to its internal connections. It has grown together with the attention for sports related to this means of transport, practised between the Magredi and the numerous routes of Monte Joul.

IN TAVOLA_LOCAL CUISINE

La pitina IGP è la regina della tavola di questo territorio: un salume a base di carni ovicaprine o di selvaggina ungalata unico nel suo genere, che affonda le proprie radici nel tempo ed è stato riscoperto, valorizzato e reinterpretato nelle cucine di oggi.

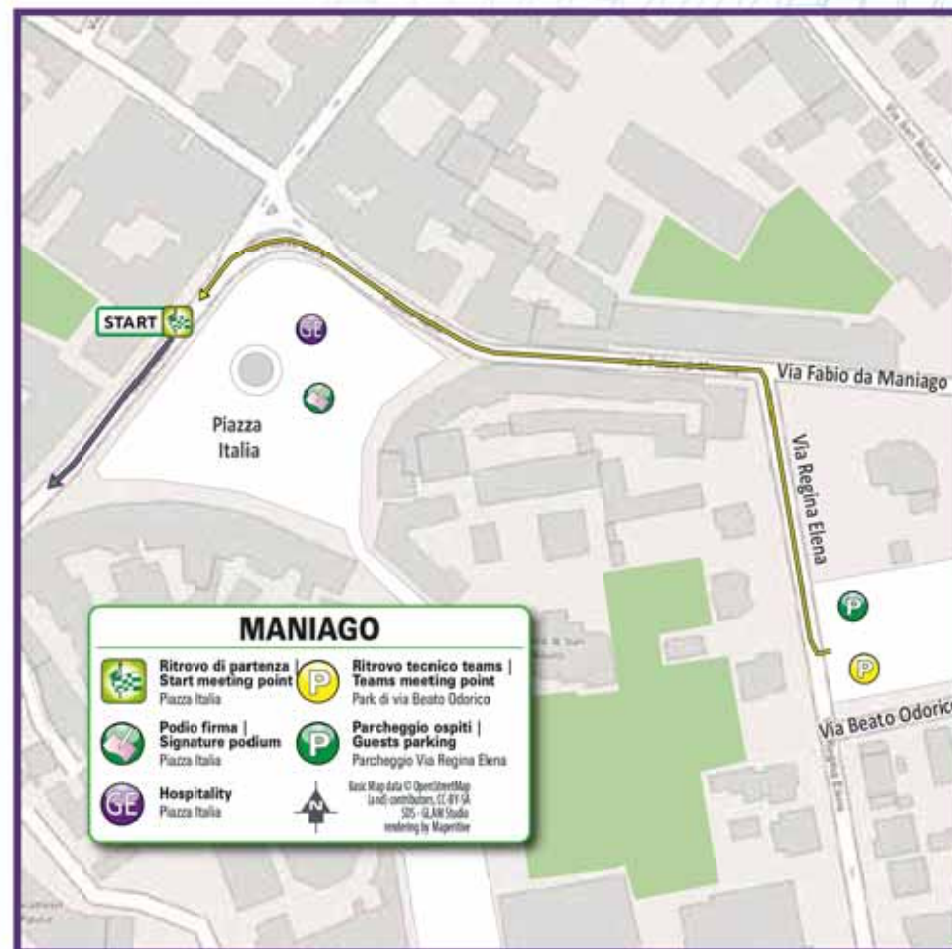
Pitina PGI is the queen of the table in this area: a unique sausage made from sheep and goat meat or ungulates, which has its roots in time and has been rediscovered, enhanced and reinterpreted in today's kitchens.



Il Castello di Maniago Ph. Denis Scarpante

PLANIMETRIA MANIAGO

_ PLANIMETRY OF MANIAGO



RITROVO TECNICO TEAM/PARCHEGGI
_TEAM MEETING POINT/PARKING:
PARK DI VIA BEATO ODORICO H. 08:30

RITROVO DI PARTENZA_START MEETING POINT:
PIAZZA ITALIA

HOSPITALITY:
PIAZZA ITALIA

PODIO FIRMA_SIGNATURE CHECK:
PIAZZA ITALIA

PARCHEGGIO OSPITI_GUESTS PARKING:
PARCHEGGIO VIA REGINA ELENA

INCOLONNAMENTO_ROLL OUT: H. 11:10

14

22.05.2021 Saturday
 >> MONTE ZONCOLAN
 KM 94,1 ⚡⚡⚡⚡⚡

ABITANTI_POPULATION

1.267

FONDAZIONE_FOUNDATION

Nonostante Sutrio sia uno dei più antichi insediamenti di tutta la Carnia, il nome "Sutrio" compare per la prima volta solo in un documento nel Trecento.

Although Sutrio is one of the oldest settlements in Carnia, the name "Sutrio" appears for the first time only in a document in the 14th century.

LUOGHI DI INTERESSE_MAIN POINTS OF INTEREST AND LANDMARKS

Il Monte Zoncolan è un importante polo sciistico della regione Friuli-Venezia Giulia ed è il Kaiser (imperatore) per gli amanti della bicicletta. Degne di nota sono la Chiesa di Ognissanti e la Chiesa di san Nicolò collocata nella campagna.

Monte Zoncolan is an important ski resort in the Friuli-Venezia Giulia region and is the Kaiser (emperor) for cycling enthusiasts. Noteworthy are the Church of All Saints and the Church of San Nicolò in the countryside.

IN TAVOLA_LOCAL CUISINE

I cjarsons sono un primo piatto di agnolotti ripieni alle erbe spontanee, conditi con ricotta e burro di montagna. Il Pastorut è un formaggio tipico, miscela armoniosa di dolce e piccante. Riconoscimenti nazionali e internazionali ha ricevuto anche la trota di Sutrio, prodotta nell'allevamento La Trute.

Cjarsons are a first course of ravioli stuffed with wild herbs, topped with ricotta and mountain butter. Pastorut is a typical cheese, a harmonious blend of sweet and spicy. The trout of Sutrio, produced in the La Trute farm, has also received national and international recognition.



Sutrio - Panoramica



Sutrio - Sella Zoncolan



Sutrio - Salita Zoncolan

Giro[⚡]**E**

ITALIA

PIEMONTE
VALLE D'AOSTA
TIGRINO

enel x

STAGE_15

23.05.2021 Sunday

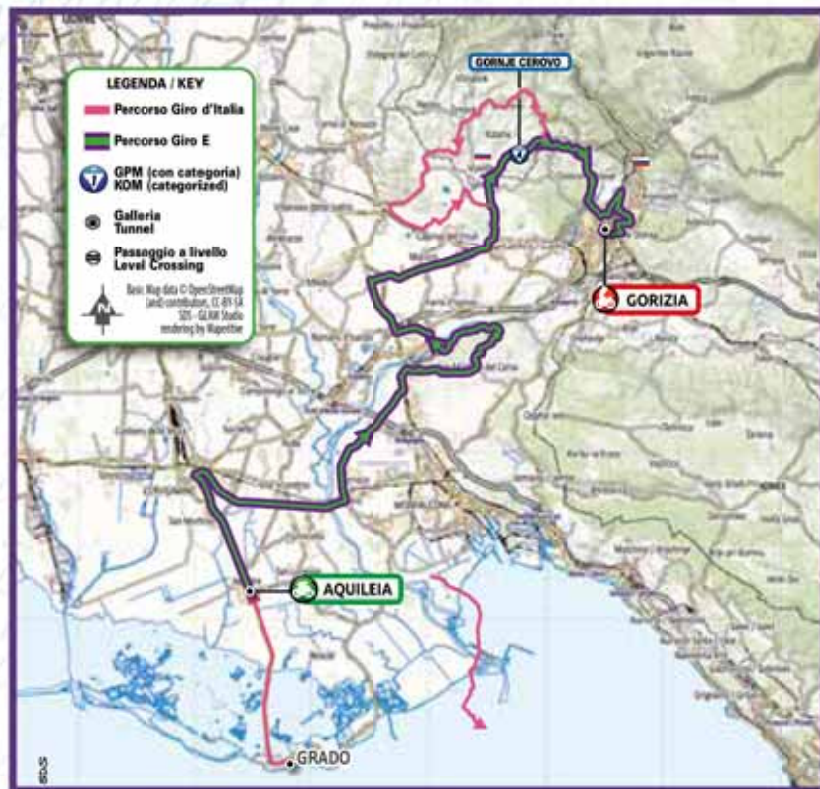
15 **_AQUILEIA**

>> GORIZIA

KM 74,2 ⚡⚡⚡⚡⚡

15

23.05.2021 Sunday
AQUILEIA >> GORIZIA
 KM 74,2 ⚡⚡⚡⚡⚡



15

23.05.2021 Sunday
AQUILEIA >>
 KM 74,2 ⚡⚡⚡⚡⚡

ABITANTI_POPULATION

3300

NOME ANTICO_ANCIENT NAME

Aquileia

FONDAZIONE_FOUNDATION

181 a. C., 181 B.C.

STORIA_HISTORY

Aquileia, fondata dai romani nel 181 a.C. e dichiarata Patrimonio dell'Umanità dall'UNESCO nel 1998, fu una delle più grandi città dell'Impero romano, una delle più vivaci comunità del primo cristianesimo latino, uno dei più importanti porti antichi dell'Adriatico, punto di partenza di strade commerciali, culturali e militari verso il Nord Est europeo.

Aquileia, founded by the Romans in 181 B.C. and inscribed in the World Heritage List in 1998, was one of the biggest cities of the Roman Empire, one of the liveliest communities of the early latin - Christianity, one of the most important ancient ports of the Adriatic, starting point of the main commercial, cultural and military roads towards north-east Europe.

LUOGHI DI INTERESSE_MAIN POINTS OF INTEREST AND LANDMARKS

La basilica episcopale con il Battistero e la Südhalle, il cimitero degli Eroi, il foro romano, il porto fluviale, la domus di Tito Macro, la domus e palazzo episcopale, gli antichi mercati, le domus del fondo Cal, il decumano, il Sepolcreto, il Museo Archeologico Nazionale e il Museo Paleocristiano.

The Episcopal Basilica, the the baptistery and the Südhalle, The Herces' cemetery, Roman Forum, the fluvial port, the "domus of Tito Macro", the Domus and Bishop's Palace", the ancient markets' squares, the necropolis, the Cal area and the decumanus, the National Archaeological Museum and the Early Christian Museum.

ATTIVITÀ SU MOBILITÀ ECO

SOSTENIBILI_ECOMOBILITY ACTIVITIES

Aquileia è attraversata dalla ciclovia Alpe Adria, un itinerario transfrontaliero che congiunge Salisburgo al mare Adriatico, passando dietro al Foro Romano e in prossimità della Basilica per poi tuffarsi nella magnifica laguna di Grado. Nel tratto Aquileia-Grado un itinerario ideale per una gita familiare in bicicletta, essendo totalmente pianeggiante e divisa dal traffico veicolare.



Aquileia is crossed by the Alpe Adria cycle path, a cross-border route that connects Salzburg to the Adriatic Sea, passing behind the Roman Forum and near the Basilica to then dive into the magnificent Grado lagoon. An ideal itinerary for a family outing by bicycle, being totally flat and divided by vehicular traffic.

IN TAVOLA_LOCAL CUISINE

Una cucina di terra e di mare, che può contare su numerosi prodotti a km zero grazie alla vicinanza al mare e alla campagna che la circonda: pesce fresco proveniente da Grado e Marano gli asparagi, la rosa dell'isonzo, le erbe di campo, le pesche. Da non perdere i dolci ispirati alle ricette degli antichi romani e alla cucina mitteleuropea.

A cuisine of land and sea, which can count on numerous products at zero km thanks to its proximity to the sea and the surrounding countryside: fresh fish, asparagus, the "isonzo rose", wild herbs, peaches. Do not miss the desserts inspired by the recipes of the ancient Romans and Central European cuisine.

VINI_LOCAL WINES

Vini rossi: Refosco del peduncolo rosso, Merlot, Cabernet, Cabernet Franc, Cabernet sauvignon. Vini bianchi: Friulano, Pinot bianco, Pinot grigio, Riesling, Sauvignon, Traminer aromatico; Chardonnay, Verduzzo friulano e Malvasia Istriana.

Red wines: Refosco del peduncolo rosso, Merlot, Cabernet, Cabernet Franc, Cabernet sauvignon. White wines: Friulano, Pinot bianco, Pinot grigio, Riesling, Sauvignon, Aromatic Traminer; Chardonnay, Friulian Verduzzo and Istrian Malvasia.



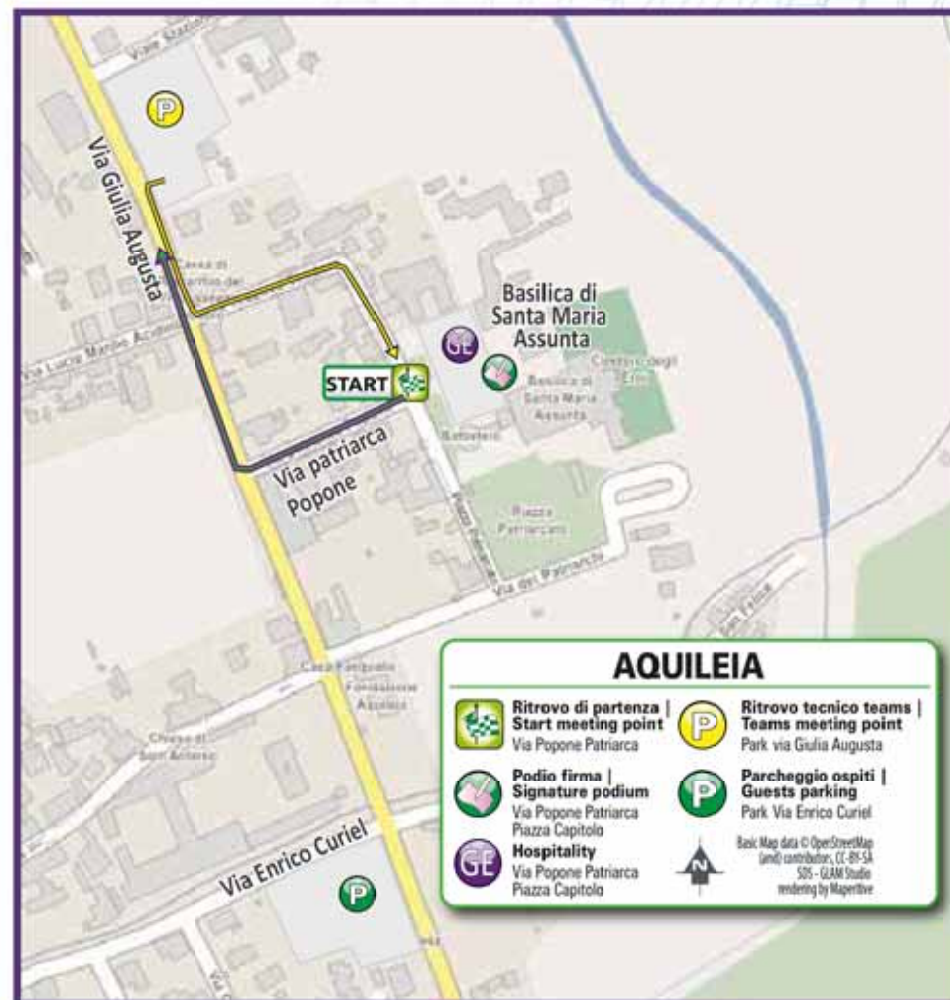
Basilica - Ph. Gianluca Baronchelli



Foro - Ph. Gianluca Baronchelli

PLANIMETRIA AQUILEIA

_ PLANIMETRY OF AQUILEIA



AQUILEIA

Ritrovo di partenza Start meeting point Via Popone Patriarca	Ritrovo tecnico teams Teams meeting point Park via Giulia Augusta
Podio firma Signature podium Via Popone Patriarca Piazza Capitolò	Parcheggio ospiti Guests parking Park Via Enrico Curiel
Hospitality Via Popone Patriarca Piazza Capitolò	<small>Basic Map data © OpenStreetMap (and) contributors, CC-BY-SA SOS - GLAM Studio rendering by Mapetive</small>

RITROVO TECNICO TEAM/PARCHEGGI
_TEAM MEETING POINT/PARKING:
PARK VIA GIULIA AUGUSTA H. 09:00

RITROVO DI PARTENZA _START MEETING POINT:
VIA PATRIARCA POPONE

HOSPITALITY:
VIA POPONE PATRIARCA - PIAZZA CAPITOLÒ

PODIO FIRMA _SIGNATURE CHECK:
VIA POPONE PATRIARCA -PIAZZA CAPITOLÒ

PARCHEGGIO OSPITI _GUESTS PARKING:
PARK VIA ENRICO CURIEL

INCOLONNAMENTO _ROLL OUT: H. 11:40

15

23.05.2021 Sunday
 >> GORIZIA
 KM 74,2 ⚡⚡⚡⚡⚡

ABITANTI_POPULATION

34.000

FONDAZIONE_FOUNDATION

1001

LUOGHI DI INTERESSE_MAIN POINTS OF INTEREST AND LANDMARKS

Domina la città il castello medioevale, in cima al colle che si affaccia su piazza della Vittoria e dal quale la vista spazia a 360 gradi verso il Collio, il Carso, la Slovenia. Tra i gioielli della città il Giardino Viatori e Palazzo Coronini Cronberg, dove sono esposte le uniche due "Teste di carattere" di Messerschmidt in Italia. Sulle alture di Oslavia si erge il grande Ossario che ospita i resti di oltre 57 mila soldati caduti nella Grande Guerra, mentre piazza Transalpina, condivisa da Gorizia e Nova Gorica, in Slovenia, è oggi simbolo della nuova Europa.

The medieval castle dominates the city, on top of the hill, overlooking Piazza della Vittoria, with a sweeping view of 360 degrees towards the Collio, the Carso, and Slovenia. Among the jewels of the city: the Viatori Garden and Palazzo Coronini Cronberg, where the only two Messerschmidt "Heads of Character", present in Italy, are exhibited. On the heights of Oslavia stands the great Ossuary which houses the remains of over 57,000 soldiers who died in the Great War, while Piazza Transalpina, shared by Gorizia and Nova Gorica, in Slovenia, is today a symbol for the new Europe.



Piazza Vittoria - Ph. Alvio Massari

IN TAVOLA_LOCAL CUISINE

Di tradizione mitteleuropea, la cucina goriziana propone piatti sostanziosi e raffinati come la jota, il goulasch, la ljubljanska, gli gnocchi di susine, lo strucolo in straza, la frittata alle erbe o la dolce gubana. Tra i prodotti d'eccellenza spicca il prelibato radicchio Rosa di Gorizia.

Standing within the Central European tradition, Gorizia's cuisine offers hearty but refined dishes such as jota, goulasch, ljubljanska, plum gnocchi, strucolo in straza, herb omelette or sweet gubana. Among the excellent products, the delicious radicchio Rosa di Gorizia surely stands out.

VINI_LOCAL WINE

Oslavia.

EVENTI_EVENTS

"Gusti di Frontiera", la più grande kermesse enogastronomica del Nordest, porta ogni anno a Gorizia i sapori di tutto il mondo. Da ricordare poi anche il festival "èStoria", "Contea", il Festival mondiale del Folklore e il premio cinematografico "Amidei".

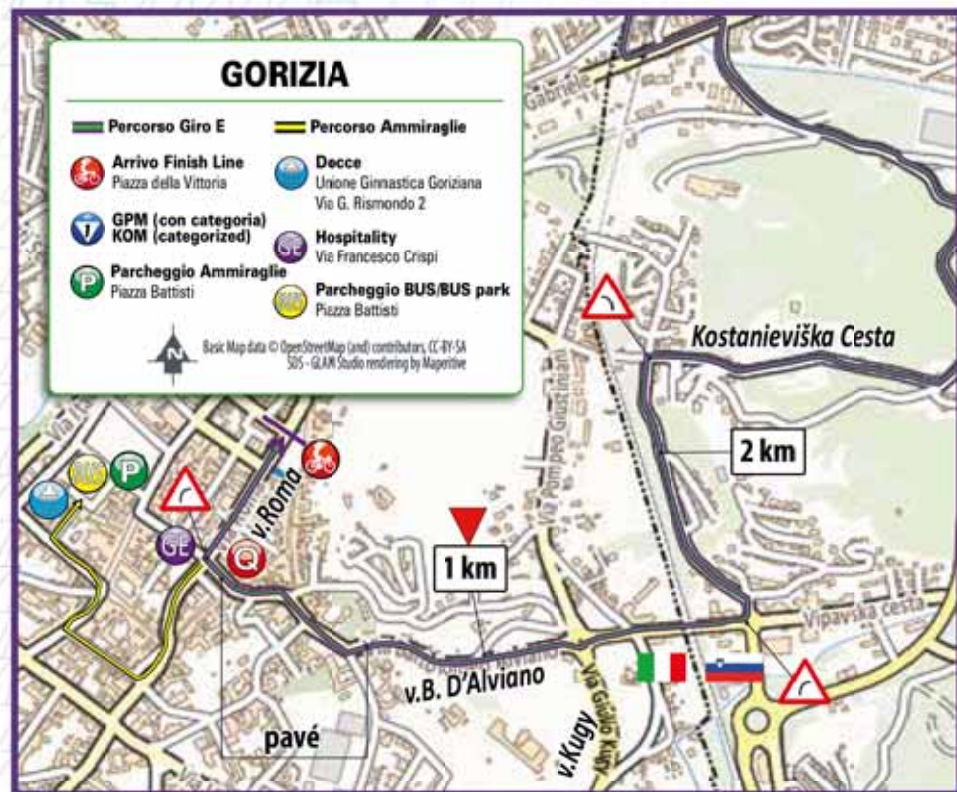
"Gusti di Frontiera", the largest food and wine festival in the Northeast of Italy, brings together tastes from all over the world to Gorizia, every year. We should also mention the "èStoria" and the "Contea" festival, the World Folklore Festival and the "Amidei" film award.



Castello Medievale

PLANIMETRIA GORIZIA

PLANIMETRY OF GORIZIA



ARRIVO_FINISH:
PIAZZA DELLA VITTORIA

PARCHEGGIO AMMIRAGLIE_TEAM CARS PARKING:
PIAZZA BATTISTI

DOCCE_SHOWERS:
UNIONE GINNASTICA GORIZIANA VIA G. RISMONDO 2

HOSPITALITY:
VIA FRANCESCO CRISPI

PARCHEGGIO BUS_BUS PARK:
PIAZZA BATTISTI

15 23.05.2020 Sunday

AQUILEIA >> GORIZIA

KM 74,2 ⚡⚡⚡⚡⚡

KM DA PERCORRERE
_KM TO BE COVERED

ORA DI PASSAGGIO
_ORA DI PASSAGGIO

KM PERCORSI
_COVERED KM

MEDIA KM/H
_AVERAGE SPEED

KM PARZIALI
_PARTIAL KM

26 28 30

ALTITUDINE
_ALTITUDE

PROVINCIA DI UDINE											
INGR	4	AQUILEIA	↑	Start Village	0,0				11,45	11,45	11,45
km	4	AQUILEIA	↑	km 0	0,0	0,0	74,3		11,45	11,45	11,45
GIRO PRO											
											13,33
5		Terzo d'Aquileia	↑	sr.352	4,1	4,1	70,2		11,54	11,53	11,53
3		Cervignone del Friuli	↔	sr.352-sr.14	2,5	6,6	67,7		12,00	11,59	11,58
PROVINCIA DI GORIZIA											
8		Pieris	↑	sp.1	9,2	15,8	58,5		12,21	12,18	12,16
18		San Pier d'Isongo	↑	sp.1	5,0	20,8	53,5		12,33	12,29	12,25
21		Fogliano	↑	sr.305	2,5	23,3	51,0		12,38	12,34	12,31
24		Sagrada - INIZIO TRATTO REGOLARITA'	↔	sp.9	1,4	24,7	49,6		12,42	12,37	12,34
261		Monte San Michele - FINE TRATTO REGOLARITA'	↑		6,4	31,1	43,2		12,59	12,55	12,51
36		Peteano	↔	sp.8	3,6	34,7	39,6		13,07	13,03	12,59
29		Poggio Terza Armata	↔	v.isonzo	2,9	37,6	36,7		13,14	13,09	13,04
31		Gradisca d'isonzo	↔	v.Garibaldi-sr.252	0,9	38,5	35,8		13,16	13,11	13,08
32		Mariano del Friuli - INIZIO TRATTO REGOLARITA'	↔	v.Roma-sp.5	5,4	43,9	30,4		13,29	13,22	13,17
53		San Lorenzo Isontino - FINE TRATTO REGOLARITA'	↔	v.Udine-sr.56	5,7	49,6	24,7		13,39	13,33	13,28
61		Mossa	↔	v.Tarabocchia	2,1	51,7	22,6		13,44	13,38	13,32
61		ITA/SLO	↑		3,1	54,8	19,5		13,51	13,44	13,38
SLOVENIA/SLOVENIJA											
224		Gornje Cerovo	↑		3,0	57,8	16,5		14,01	13,53	13,46
ITALIA / PROVINCIA DI GORIZIA											
248		San Floriano al Collio	↔	SLO/ITA-sp.17	1,9	59,7	14,6		14,08	13,59	13,51
158		Oslavia	↑	sp.17	3,8	63,5	10,8		14,15	14,05	13,57
90		Gorizia	↔	v.Monte Santo	3,9	67,4	6,9		14,23	14,12	14,03
SLOVENIA/SLOVENIJA											
90		Nova Gorica	↑	Evrops trg	2,3	69,7	4,6		14,28	14,17	14,08
158		Saver	↑	Kostanjeviska cesta	1,5	71,3	3,0		14,31	14,20	14,10
ITALIA / PROVINCIA DI GORIZIA											
82		Valico della Casa Rossa	↑	v.d.Casa Rossa	1,5	72,8	1,5		14,34	14,22	14,12
86		GORIZIA	↑	P.d.Vittoria	1,5	74,3	0,0		14,37	14,25	14,14
GIRO PRO											
											16,48

NOTE: GRAN PREMIO DELLA MONTAGNA: KM 57,8 - GORNJE CEROVO - M 224 (4° CAT.)

Giro[⚡]**E**

ITALIA
AGENZIA
NACIONALE
TURISMO

enel x

STAGE_16

24.05.2021 Monday

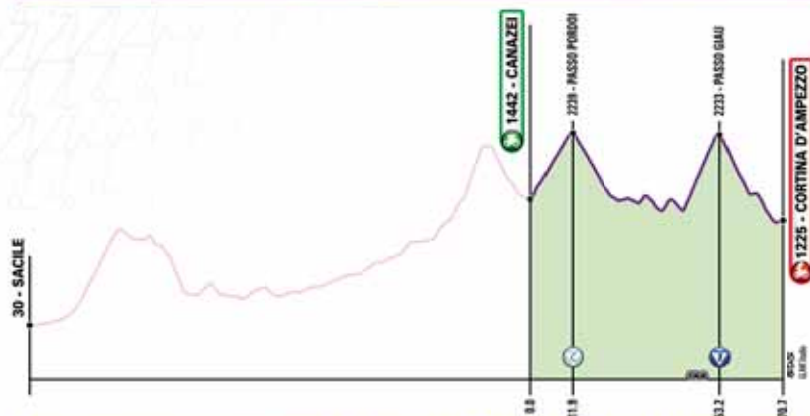
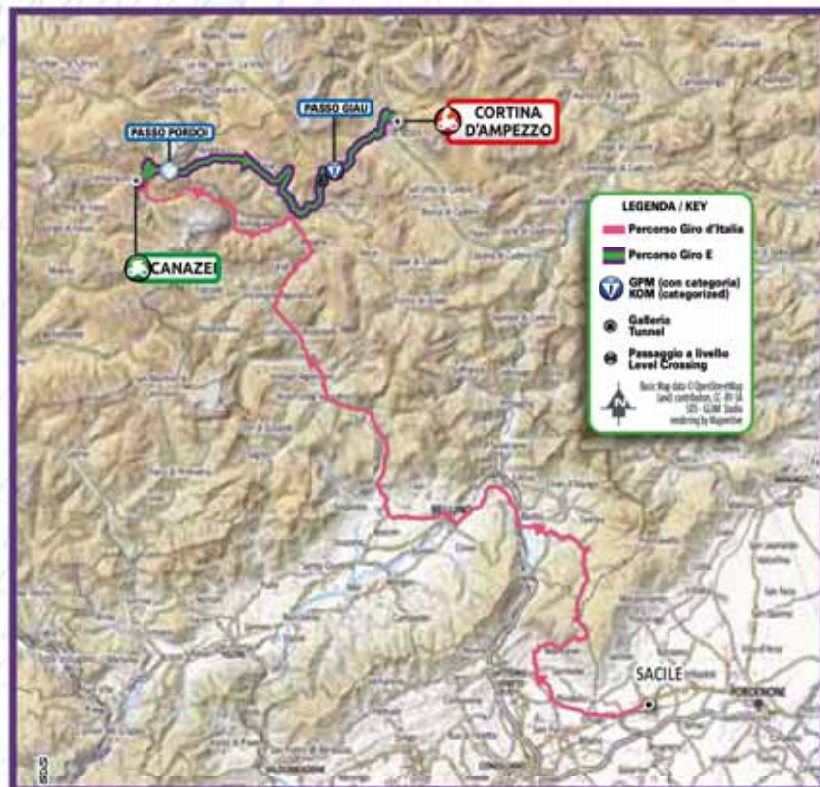
16 **CANAZEI**

**>> CORTINA
D'AMPEZZO**

KM 70,7 ⚡⚡⚡⚡⚡

16

24.05.2021 Monday
CANAZEI >> CORTINA D'AMPEZZO
 KM 70,7 



16

24.05.2021 Monday
CANAZEI >>
 KM 70,7 

ABITANTI_POPULATION

1.900

LUOGHI DI INTERESSE_MAIN POINTS OF INTEREST AND LANDMARKS

Tra i centri più rinomati della Val di Fassa, Canazei (1465 m) è circondata da spettacolari Dolomiti: il gruppo del Sella (3152 m) che domina il suo paesaggio con il Gran Vernèl (3058 m) e, poco più in là, la Marmolada (3343 m). Fondamentale per lo sviluppo turistico di Canazei, la Strada delle Dolomiti che dal 1909 collega Bolzano a Cortina. Il territorio comunale comprende le frazioni di Alba e Penia, da dove inizia la strada per il Passo Fedaià.

One of the most famous centres of the Val di Fassa, Canazei (1465 m) is surrounded by spectacular Dolomites: the Sella group (3152 m) dominating its landscape with the Gran Vernèl (3058 m) and, a little further on, the Marmolada (3343 m). Essential to the development of tourism in Canazei is the Strada delle Dolomiti (Dolomites Road), which has linked Bolzano to Cortina since 1909. The municipal territory includes the hamlets of Alba and Penia, where the road to the Fedaià Pass begins.


IN TAVOLA_LOCAL CUISINE

Tra i piatti tipici della Val di Fassa troviamo la suppa da orc (zuppa d'orzo), i bales (canederli in brodo o con burro fuso) e i cjaioncie (ravioli ripieni di patate e fichi secchi). Provengono da questa zona i formaggi Puzzone di Moena DOP e Cher de Fascia. Dolci locali sono la fortaes (pasta frita) con marmellata di mirtilli rossi, le sones (frittelle di mele), lo strudel.

The typical dishes of the Val di Fassa include suppa da orc (barley soup), bales (dumplings in broth or with melted butter) and cjaioncie (ravioli filled with potatoes and dried figs). Puzzone di Moena DOP and Cher de Fascia cheeses come from this area. Local desserts include fortaes (fried dough) with lingonberry jam, sones (apple fritters) and strudel.

VINI_LOCAL WINES

Cabernet Sauvignon, Lagrein, Teroldego, Pinot grigio, Chardonnay, Gewürztraminer.



Canazei - TrofeoSenzaFine - Apt Fassa



Canazei - AptFassa



Marmolada - Fedaila Canazei - Apt fassa

PLANIMETRIA CANAZEI

_ PLANIMETRY OF CANAZEI



RITIRO TECNICO TEAM/PARCHEGGI
_TEAM MEETING POINT/PARKING:
PARK PISCINA VIA DEL PIZ H. 09:00

RITIRO DI PARTENZA _START MEETING POINT:
SS48

HOSPITALITY:
PIAZZA MARCONI - FRONTE MUNICIPIO

PODIO FIRMA _SIGNATURE CHECK:
PIAZZA MARCONI - FRONTE MUNICIPIO

PARCHEGGIO OSPITI _GUESTS PARKING:
VIA ROMA

INCOLONNAMENTO _ROLL OUT: H. 11:55

16

24.05.2021 Monday

>> CORTINA D'AMPEZZO

KM 70,7

ABITANTI_POPULATION

5,832

LUOGHI DI INTERESSE_MAIN POINTS OF INTEREST AND LANDMARKS

Nel cuore di Cortina si trova la Basilica dei Santi Filippo e Giacomo, costruita tra il 1769 e il 1775, il cui campanile si innalza per 65,80 metri. Al suo interno custodisce tesori artistici di notevole valore. La chiesa di San Francesco risale invece al 1396, mentre la chiesa della Beata Vergine di Lourdes, nella frazione di Grava, è novecentesca. La proposta culturale è affidata a tre musei (il Museo Mario Rimoldi ospita opere del Novecento, il Museo Etnografico ripercorre la storia della conca, e il Museo Rinaldo Zanardini è dedicato alla paleontologia). Il Museo della Grande Guerra è invece un museo all'aperto.

In the heart of Cortina is the Basilica of Saints Philip and James, built between 1769 and 1775, with a 65.80 m bell tower. It houses prominent artistic treasures. The Church of St. Francis dates to 1396, while the Church of the Blessed Virgin of Lourdes, in the hamlet of Grava, is from the 20th century. Three museums offer cultural events (20th-century art is on display at the Mario Rimoldi Museum, the Ethnographic Museum traces the history of the valley, and the Rinaldo Zanardini Museum is

dedicated to palaeontology). The Great War Museum is an open-air museum.

IN TAVOLA_LOCAL CUISINE

Tra i piatti tradizionali vi sono i canecerli, palle di pan grattato ripiene, i casunziei, ravioli alla rapa rossa, e il brazorà, una focaccia dolce intrecciata e cosparsa di granello di zucchero.

Traditional dishes include canederli - filled balls of breadcrumbs, casunziei - ravioli with red turnip, and brazorà - a sweet braided focaccia sprinkled with sugar grains.

SEGNI PARTICOLARI_PARTICULAR SIGNS

Lungo il corso si incontra la Ciàsa de i Pùpe, un tempo dependance dell'albergo Aquila Nera di Gaetano Ghedina Tomàs. I suoi figli Luigi, Giuseppe e Angelo si diedero alla pittura e lasciarono alla comunità questa abitazione ricoperta di affreschi.

The central corso features the Ciàsa de i Pùpe, once the annex to Aquila Nera hotel managed by Gaetano Ghedina Tomàs. His sons Luigi, Giuseppe, and Angelo turned to painting and frescoed this house as a gift to the community.



Cortina - Panorama



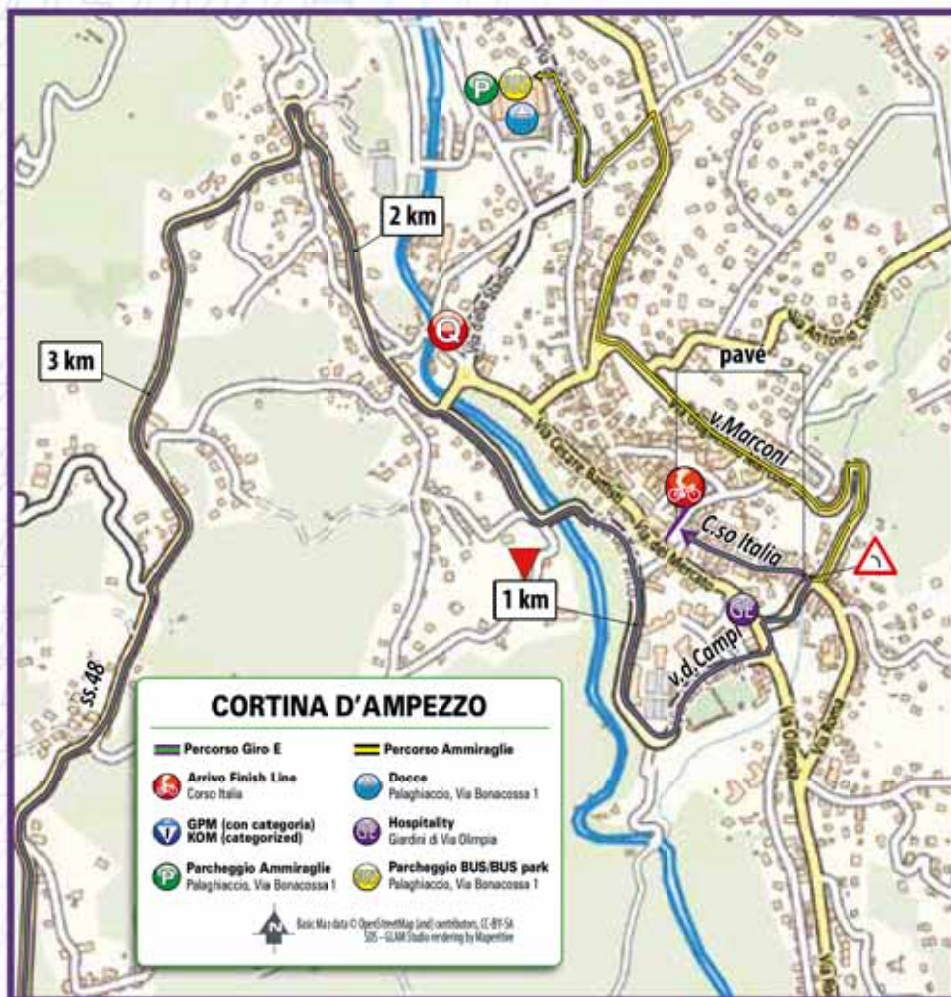
Cortina d'Ampezzo



Torri Cortina - Ph. Luca Menardi

PLANIMETRIA CORTINA D'AMPEZZO

PLANIMETRY OF CORTINA D'AMPEZZO



ARRIVO_FINISH:
CORSI ITALIA

PARCHEGGIO AMMIRAGLIE_TEAM CARS PARKING:
PALAGHIACCIO, VIA BONACOSSA 1

DOCCE_SHOWERS:
PALAGHIACCIO, VIA BONACOSSA 1

HOSPITALITY:
GIARDINI DI VIA OLIMPIA

PARCHEGGIO BUS_BUS PARK:
PALAGHIACCIO, VIA BONACOSSA 1

16 24.05.2020 Monday

CANAZEI >> CORTINA D'AMPEZZO

KM 70,7 ⚡⚡⚡⚡⚡

ALTITUDE
_ALTIUDE

KM DA PERCORRERE _KM TO BE COVERED	ORA DI PASSAGGIO _ORA DI PASSAGGIO		
KM PERCORSI _COVERED KM	MEDIA KM/H _AVERAGE SPEED		
KM PARZIALI _PARTIAL KM	23	25	27

PROVINCIA DI TRENTO										
INGR	1442	CANAZEI	↑	Start Village	0,0			12.00	12.00	12.00
	1442	CANAZEI - INIZIO TRATTO REGOLARITA'	↑	km 0	0,0	0,0	70,7	12.25	12.25	12.25
								GIRO PRO		14.54
	1805	Bv. per Passo Pordoi	↔	ss.48	5,5	5,5	65,2	12.41	12.41	12.41
	2239	Passo Pordoi - FINE TRATTO REGOLARITA'	↑	ss.48	6,4	11,9	58,8	13.00	13.00	13.00
PROVINCIA DI BELLUNO										
	1601	Arabba	↑	ss.48	9,3	21,2	49,5	13.19	13.16	13.14
	1470	Pieve di Livinallongo	↑	ss.48	7,2	28,4	42,3	13.40	13.35	13.31
	1495	Cernadói	↔	ss.203	4,1	32,5	38,2	13.53	13.46	13.40
	1435	Colle Santa Lucia	↑	sp.251	8,6	41,1	29,6	14.19	14.08	14.00
	1314	Ponte T. Caddalunga INIZIO TRATTO REGOLARITA'	↔	sp.638	2,3	43,4	27,3	14.23	14.12	14.04
	1687	n.2 gallerie	↑	36m - 36m	3,9	47,3	23,4	14.36	14.25	14.17
	1860	galleria	↑	186m	1,9	49,2	21,5	14.42	14.31	14.23
	1997	Rif. Fedare	↑	sp.638	1,3	50,5	20,2	14.47	14.36	14.27
	2233	Passo Giau - FINE TRATTO REGOLARITA'	↑	sp.638	2,7	53,2	17,5	14.56	14.45	14.36
	1535	Pocol	↔	ss.48	10,3	63,5	7,2	15.16	15.02	14.52
	1225	CORTINA D'AMPEZZO	↑	Corso Italia	7,2	70,7	0,0	15.31	15.15	15.02
								GIRO PRO		16.51

NOTE: GRAN PREMIO DELLA MONTAGNA:
KM 11.9 - PASSO PORDOI - M 2239 (CIMA COPPI)
KM 53.2 - PASSO GIAU - M 2233 (1ª CAT.)
 GALLERIA/TUNNEL: KM 47.3 - 49.2

Giro^E

ITALIA

EVENTI
NATIONALI
TRIESTE

enel x

STAGE_17

26.05.2021 Wednesday

17

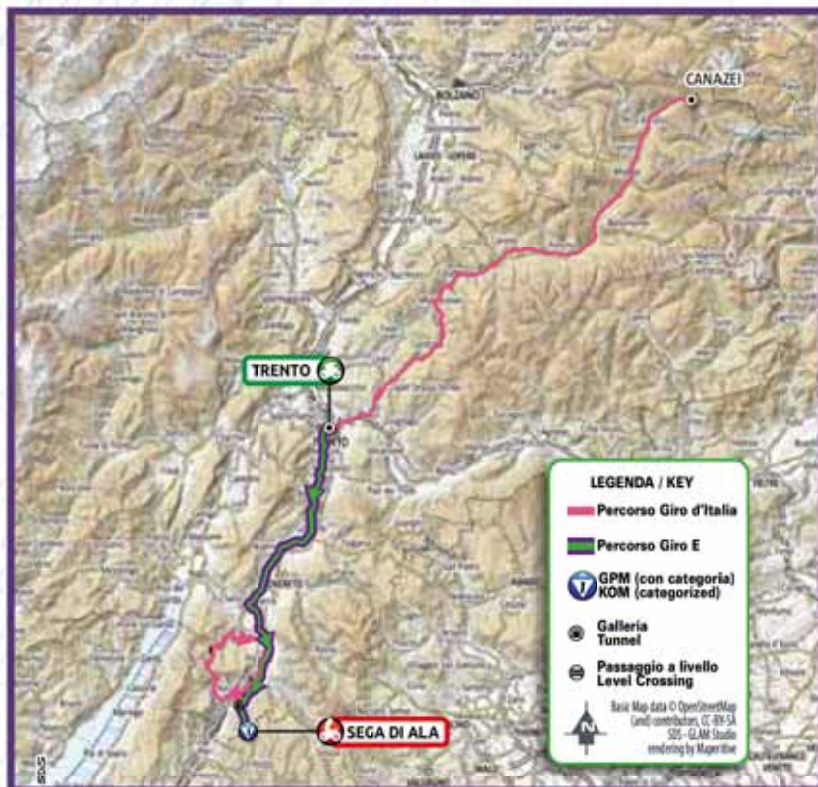
_TRENTO

>> SEGA DI ALA

KM 56,7 ⚡⚡⚡⚡⚡

17

26.05.2021 Wednesday
TRENTO >> SEGA DI ALA
 KM 56,7 



17

26.05.2021 Wednesday
TRENTO >>
 KM 56,7 

ABITANTI_POPULATION

120.000

NOME ANTICO_ANCIENT NAME

Tridentum

FONDAZIONE_FOUNDATION

Epoca romana
 Roman Age

STORIA_HISTORY

Città alpina per eccellenza, Trento vanta una storia millenaria, fatta di tradizione mitteleuropea e cultura italiana, custodita nei suoi siti culturali e musei d'eccellenza. Il territorio offre inoltre tante opportunità per chi ama trascorrere del tempo all'aria aperta e desidera una vacanza all'insegna di relax e benessere.

Alpin capital "par excellence", the city of Trento with its millenial history has always been a privileged bridge between Italian culture and Central European tradition. Trento is characterized by a rich cultural offer with many museums and archeological sites but it offers also many opportunities for outdoor and sport lovers.

LUOGHI DI INTERESSE_MAIN POINTS OF INTEREST AND LANDMARKS

L'offerta culturale della città di Trento è molto ricca: il MUSE-Museo delle Scienze, il Castello del Buonconsiglio, la Tridentum romana sotterranea, il Museo Diocesano Tridentino, la Cattedrale di San Vigilio e la Basilica paleocristiana, le Gallerie di Predicastello, il Museo dell'aeronautica G. Caproni e molti altri.

Trento is characterized by a rich cultural offer: MUSE - The Science Museum, the Buonconsiglio Castle, the Roman Tridentum, the Tridentine Diocesan Museum, the Cathedral and the Early Christian basilica of Saint Vigilius, the Galleries of Predicastello, the Caproni Museum of Aeronautics and much more.

ATTIVITÀ SU MOBILITÀ ECO

SOSTENIBILI_ECOMOBILITY ACTIVITIES

Trento, il Monte Bondone e la vicina Valle dei Laghi offrono la possibilità di fare splendide passeggiate nel verde, sentieri escursionistici di ogni livello, percorsi di trekking urbano, vie ferrate, percorsi mountain bike, sport acquatici e tante



Archivio APT Trento Ph. R. Magrone
 attività per grandi e piccini.

Trento, Monte Bondone and the nearby Valle dei Laghi offer a lot of opportunities to enjoy nature and being outdoors: hiking trails, urban trekking, vie ferrate, mountain bike trails, water sports and lots of activities for both kids and adults.

IN TAVOLA_LOCAL CUISINE

La cucina trentina conserva l'autenticità delle sue radici alpine con prodotti d'eccellenza quali tröte e salmerini, l'Olio Extravergine di Oliva DOP del Garda Trentino, verdure bio e piccoli frutti, eccellenze lattiero-casearie, salumi e tante specialità di malghe e aziende agricole.

Trentino's cuisine is characterized by a rich local food & wine tradition, which pays particular attention to quality and authenticity: trout and char from mountain streams, Extra Vergin Olive Oil from Garda Trentino, organic vegetables, berries, Trentino's cheese, milk product excellences and cured meat.

VINI_LOCAL WINES

Il Trentino è terra di vini pregiati conosciuti in tutto il mondo come il Trentodoc, prestigioso spumante metodo classico e il Vino Nosiola, vitigno autoctono della Valle dei Laghi.

Trentino is land of excellent wines known all over the world like Trentodoc Spumante, a metodo classico sparkling wine, and Vino Nosiola, wine variety of Valle dei Laghi with its derived products.



Archivio APT Trento - Ph. R. Kiaulehn

PLANIMETRIA TRENTO

_ PLANIMETRY OF TRENTO



RITROVO TECNICO TEAM/PARCHEGGI
_TEAM MEETING POINT/PARKING:
PARK EX SIT LUNGADIGE MONTE GRAPPA H. 09:30

RITROVO DI PARTENZA_START MEETING POINT:
GIARDINO DI PIAZZA DANTE

HOSPITALITY:
PIAZZA DANTE ALIGHIERI

PODIO FIRMA_SIGNATURE CHECK:
PIAZZA DANTE ALIGHIERI

PARCHEGGIO OSPITI_GUESTS PARKING:
PARCHEGGIO EX SIT

INCOLONNAMENTO_ROLL OUT: H. 12:35

26.05.2021 Wednesday

>> SEGA DI ALA

KM 56,7 ⚡⚡⚡⚡⚡

ABITANTI_POPULATION

8.794

NOME ANTICO_ANCIENT NAME

Il nome Ala potrebbe derivare da un'ala dell'esercito romano che si sarebbe qui stanziata o provenire dall'antico tedesco "Hall", da cui poi "Halla" e "Alla", ovvero magazzino o palazzo per merci.

The name Ala may have come from a wing of the Roman army that settled here or from the Old German "Hall", from which "Halla" and "Alla", meaning warehouse or palace for goods, were derived.

FONDAZIONE_FOUNDATION

Epoca romana Roman Era.

LUOGHI DI INTERESSE_MAIN POINTS OF INTEREST AND LANDMARKS

Vicino ad Ala, la località Segà di Ala è la porta d'ingresso per la Lessinia Trentina, un altipiano con ampi prati, boschi di faggi e malghe con i caratteristici tetti in pietra e ancor oggi utilizzate per l'alpeggio dei bovini. Per gli amanti del trekking e della bici, il luogo ideale dove immergersi in un'atmosfera ricca di tradizioni contadine, di sapori e di storia.

Near Ala, the town of Segà di Ala is the gateway to the Lessinia Trentina, a plateau with wide meadows, beech woods and alpine huts with characteristic stone roofs and still used for cattle grazing. For trekking and cycling enthusiasts, it is the ideal place to immerse yourself in an atmosphere rich in rural traditions, flavours and history.

IN TAVOLA_LOCAL CUISINE

Tra le prelibatezze della zona vi sono le verdure biologiche della Val di Gresta, i formaggi Monte Baldo e Monte Baldo Primo Fiore, erbe aromatiche e officinali, spezie (tra cui lo zafferano), la luganega (il salame delle valli trentine) e i marroni di Castione.

The local delicacies include organic vegetables from Val di Gresta, Monte Baldo and Monte Baldo Primo Fiore cheeses, aromatic and medicinal herbs, spices (including saffron), luganega (the salami from the Trentino valleys) and chestnuts from Castione.

VINI_LOCAL WINE

Casetta o lambrusco a foglia tonda, Enantio o lambrusco a foglia frastagliata, Cabernet, Merlot, Marzemino.



La conca di Segà di Ala - Ph. Stefano Gaiga



Chiesetta dedicata a S.Rocco - Ph. Stefano Gaiga

PLANIMETRIA SEGA DI ALA

_ PLANIMETRY OF SEGA DI ALA



ARRIVO_FINISH:
SEGA DI ALA

PARCHEGGIO AMMIRAGLIE_TEAM CARS PARKING:
VIA PROV.12 VILLAGGIO SAN MICHELE

DOCCE_SHOWERS:
COOPERATIVA TURISCOOP LESSINIA-LOCALITÀ SEGA 17

HOSPITALITY:
COOPERATIVA TURISCOOP LESSINIA-LOCALITÀ SEGA 17

PARCHEGGIO BUS_BUS PARK:
VIA PROV.12 VILLAGGIO SAN MICHELE

17 26.05.2020 Wednesday

TRENTO >> SEGA DI ALA

KM 56,7 ⚡⚡⚡⚡⚡

ALTTUDINE _ALTITUDE	KM DA PERCORRERE _KM TO BE COVERED	ORA DI PASSAGGIO _ORA DI PASSAGGIO
KM PARZIALI _PARTIAL KM	KM PERCORSI _COVERED KM	MEDIA KM/H _AVERAGE SPEED
		23 26 29

PROVINCIA DI TRENTO										
INGR	192	TRENTO	↑	Start Village	0,0			12.40	12.40	12.40
	192	TRENTO	↑	km0	0,0	0,0	56,7	12.40	12.40	12.40
GIRO PRO										14.07
	216	Ravina	↑	sp.90	3,6	3,6	53,1	12.48	12.47	12.46
	189	Romagnano	↑	sp.90	3,2	6,8	49,9	12.55	12.54	12.52
	194	Aldeno	↑	sp.90	3,5	10,3	46,4	13.03	13.01	12.58
	179	Nomi - INIZIO TRATTO REGOLARITA'	↑	sp.90-Chiusole	7,0	17,3	39,4	13.19	13.15	13.11
	177	Villa Lagarina - FINE TRATTO REGOLARITA'	↑	sp.90	4,3	21,6	35,1	13.27	13.23	13.19
	212	Isera	↑	sp.90	4,2	25,8	30,9	13.37	13.32	13.27
	197	Mori	↑	sp.90	4,5	30,3	26,4	13.48	13.41	13.35
	159	Chizzola	↑	sp.90	6,2	36,5	20,2	14.02	13.54	13.46
	148	Pilcante	↑	sp.90	5,0	41,5	15,2	14.13	14.05	13.55
	162	Ala	↔	ss.12	1,5	43,0	13,7	14.17	14.08	13.58
	148	Sdruzzinà	↔	sp.211	2,2	45,2	11,5	14.22	14.12	14.02
	765	galleria	↑	50m	6,2	51,4	5,3	14.47	14.34	14.22
	1246	SEGA DI ALA	↑		5,3	56,7	0,0	15.08	14.53	14.38
GIRO PRO										16.57

NOTE: GRAN PREMIO DELLA MONTAGNA:
KM 56.7 - SEGA DI ALA - M 1246 (1° CAT.-ARRIVO)

GALLERIA/TUNNEL: KM 514

Giro[⚡]E

ITALIA
MOTOCICLISTI
TURISMO

enel x

STAGE_18

27.05.2021 Thursday

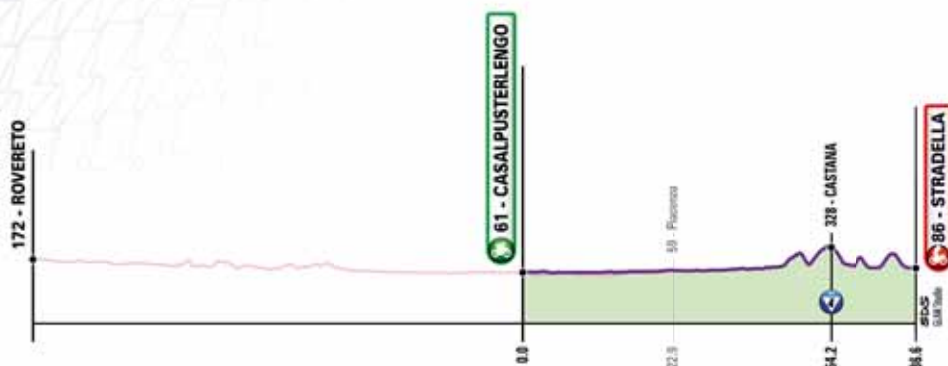
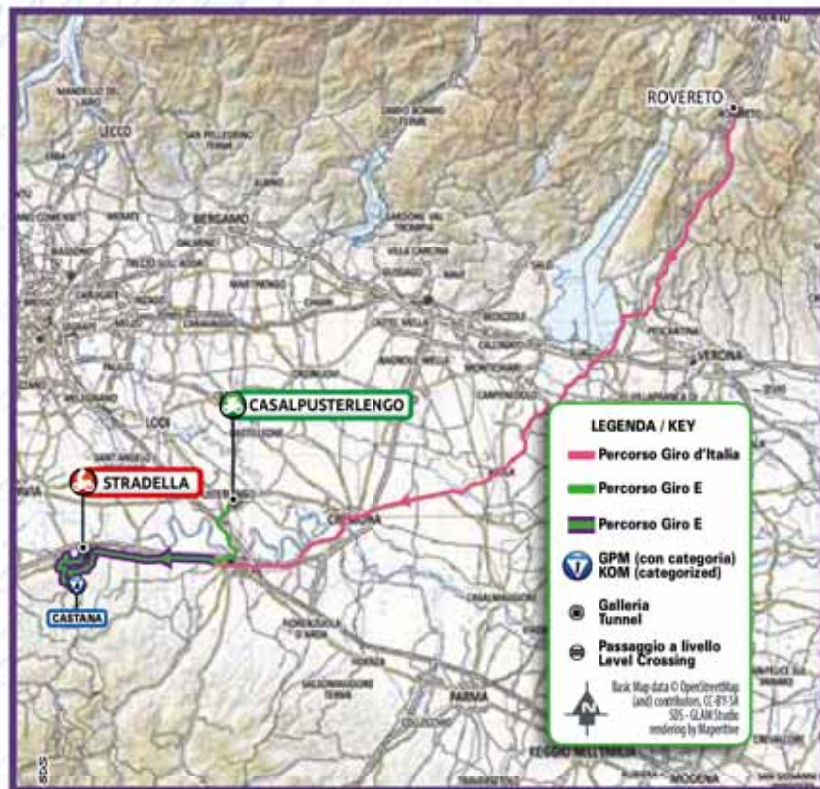
18 - **CASALPUSTERLENGO**

>> STRADELLA

KM 86,6 ⚡⚡⚡⚡⚡

18

27.05.2021 Thursday
CASALPUSTERLENGO >> STRADELLA
 KM 86,6 ⚡⚡⚡⚡⚡



18

27.05.2021 Thursday
CASALPUSTERLENGO >>
 KM 86,6 ⚡⚡⚡⚡⚡

ABITANTI_POPULATION

15.321

NOME ANTICO_ANCIENT NAME

Casale Gausari

FONDAZIONE_FOUNDATION

XIV secolo/XIV century

STORIA_HISTORY

Il borgo, di antica origine, nel XIV secolo appartenne ai Pusterla, a cui succedettero inizialmente i Lampugnani (1450), poi i marchesi Castelli (1665-1695) e infine i Trivulzio. Del castello, eretto dai Pusterla, rimane una torre merlata, a due corpi sovrapposti, recentemente restaurata. Degne di nota sono le apparizioni mariane del 1574, che diedero l'avvio alla devozione per la Madonna dei Cappuccini e furono all'origine dell'edificazione dell'omonimo santuario.

The village, founded in XIV century, was property first of Pusterla family, then of Lampugnani family (1450), later on of Castelli marquises (1665-1695) and at last of Trivulzio lineage. Of the ancient castle, built by the Pusterla noble family, remains the famous crenellated tower, that has been recently repaired. Worthy of note are the Marian apparitions of 1574, which gave rise to the devotion to the Madonna dei Cappuccini and were at the origin of the construction of the homonymous sanctuary.

LUOGHI DI INTERESSE_MAIN POINTS OF INTEREST AND LANDMARKS

Torre Pusterla, Chiesa di San Bartolomeo e Martino, Teatro Comunale Carlo Rossi, Biblioteca Comunale "Carlo Cattaneo", Palazzo Lampugnani, Villa Biancardi Vistarini in Zorlesco, Santuario della Madonna dei Cappuccini, Palazzo Grassi in Vittadone, Parco del Brembiolo, Chiese Rionali Sant'Antonio, San Rocco, San Bernardino, Monumento popolare "Sassi di memoria e comunanza".

Pusterla Tower, S. Bartolomeo and Martino's Church, Municipal Theater Carlo Rossi, City Library "Carlo Cattaneo", Palazzo Lampugnani, Villa Biancardi Vistarini in Zorlesco, Sanctuary of Capuchins Madonna, Palazzo Grassi in Vittadone, Brembiolo Park, Local Churches Sant'Antonio, San Rocco, San Bernardino, Popular Monument "Stones of memory and commonality".



Monumento ai caduti

ATTIVITÀ SU MOBILITÀ ECO SOSTENIBILI_ECOMOBILITY ACTIVITIES

Comune dall'elevato numero di percorsi ciclo-pedonali che interconnettono la città con i suoi quartieri, le sue frazioni con tutto il territorio, grande sensibilità per la tutela dell'ambiente e della sostenibilità: piantumazione costante, adesione alla campagna "plastic-free" negli edifici pubblici e nelle scuole. Da tempo impegnato nel rinnovo del parco mezzi della Polizia Locale, negli ultimi anni sono state acquistate auto ibride, a metano e velocipedi e-bike.

Municipality with a high number of cycle and pedestrian paths that interconnect the city with its neighborhoods, its hamlets with the whole territory, great sensitivity for the protection of the environment and sustainability: constant planting, adherence to the "plastic-free" campaign in the buildings public and in schools. For some time engaged in the renewal of the local police fleet, in recent years hybrid and methane cars and e-bikes have been purchased.

IN TAVOLA_LOCAL CUISINE

Località famosa per la produzione del Gorgonzola di Croce, torta di Casale, Stangheti: tortelli di zucca locali, biscotti calissoni.

Famous is the production of Gorgonzola of Croce, Casale pie, Stangheti: local pumpkin tortelli, shortbread calissoni biscuits.



Piazza del Popolo



Santuario

PLANIMETRIA CASALPUSTERLENGO

_ PLANIMETRY OF CASALPUSTERLENGO



RITROVO TECNICO TEAM/PARCHEGGI
_TEAM MEETING POINT/PARKING:
PIAZZA DEL MERCATO H. 09:30

RITROVO DI PARTENZA_START MEETING POINT:
PIAZZA DEL POPOLO

HOSPITALITY:
PIAZZA DEL POPOLO

PODIO FIRMA_ SIGNATURE CHECK:
PIAZZA DEL POPOLO

PARCHEGGIO OSPITI_ GUESTS PARKING:
PIAZZA DELLA REPUBBLICA

INCOLONNAMENTO_ ROLL OUT: H. 12:15

27.05.2021 Thursday

>> STRADELLA

KM 86,6 ⚡⚡⚡⚡⚡

ABITANTI_POPULATION

11.600

LUOGHI DI INTERESSE_MAIN POINTS OF INTEREST AND LANDMARKS

La Torre civica, che sorge nel centro della città, un tempo parte della Rocca Inferiore voluta dai Visconti; il caratteristico Museo della Fisarmonica "Mariano Dallapè", non solo luogo di esposizione ma soprattutto testimonianza di un'arte e di una produzione che hanno portato, in tutto il mondo, il nome di Stradella; il Teatro Sociale, che venne costruito grazie all'iniziativa di alcuni maggiorenti della città su progetto dell'architetto Giovanbattista Chiappa, nello stile del teatro neoclassico in voga alla fine del Settecento.

The civic tower, rising at the heart of the town (formerly belonging to the Rocca Inferiore, built by the Visconti); the exclusive "Mariano Dallapè" accordion museum, which is not only an exhibition venue, but primarily the proof of a craft that made Stradella famous all over the world; the Teatro Sociale, which was built on the initiative of some local magnates, to a design by the architect Giovanbattista Chiappa, in the style of Neoclassical theatres that was all the rage in the late 1700s.



Via degli Abati - Broni - Pavia - credits ENIT

IN TAVOLA_LOCAL CUISINE

Il territorio del comune è per oltre i 4/5 coltivato a vite, e Stradella è uno dei maggiori mercati di vini della Lombardia. Nell'Elenco dei Prodotti Agroalimentari Tradizionali (PAT) della Regione Lombardia compare il Salame Nostrano di Stradella, che è anche una della quattro Denominazioni Comunali d'Origine riconosciute e deliberate dal Comune, che comprendono, oltre al Salame Nostrano, il Miccone di Stradella, la Pancetta con cotenna e la Torta La Torre.

With over 4/5 of the territory covered by vineyards, Stradella is one of the leading wine markets in Lombardy. The list of the so-called "Prodotti Agroalimentari Tradizionali, PAT" (that is, traditional agri-food produce) of Lombardy includes Salame Nostrano di Stradella, which is also one of the four designations of origin recognised and approved by the Municipality (the other three being Miccone di Stradella, Pancetta con cotenna and Torta La Torre).

VINI_LOCAL WINE

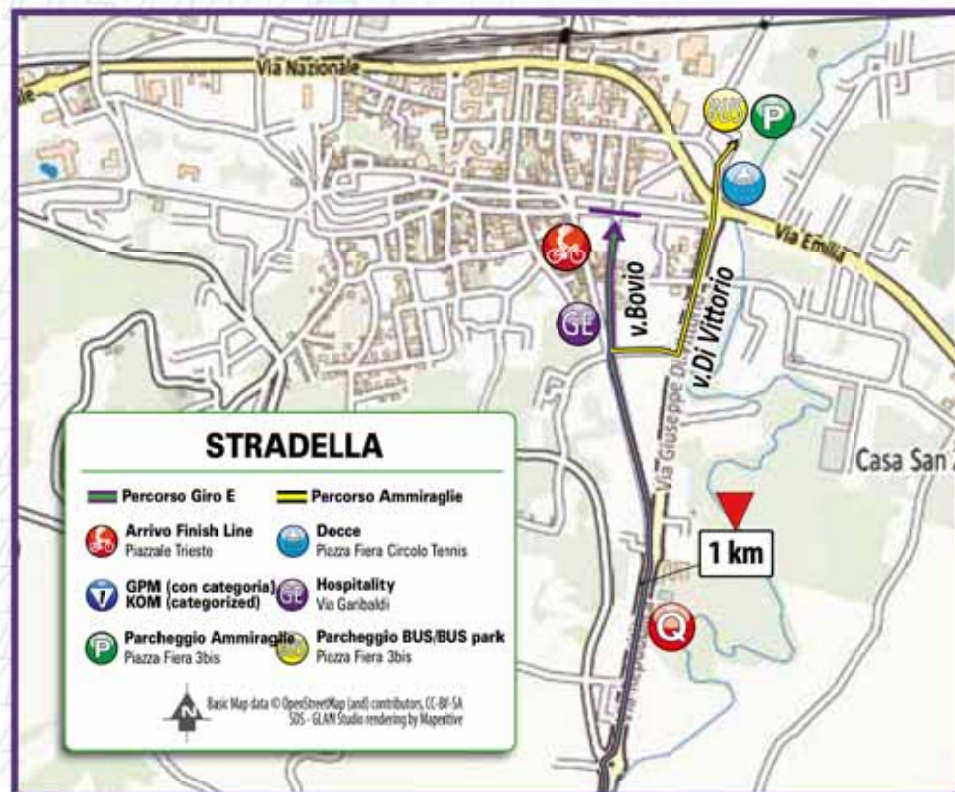
Bonarda, Sangue di Giuda, Moscato, Pinot Nero, Pinot Grigio, Barbera.



Via degli Abati - Ponte della Becca - Pavia - credits ENIT

PLANIMETRIA STRADELLA

PLANIMETRY OF STRADELLA



ARRIVO_FINISH:
PIAZZALE TRIESTE

PARCHEGGIO AMMIRAGLIE_TEAM CARS PARKING:
PIAZZA FIERA 3BIS

DOCCE_SHOWERS:
PIAZZA FIERA CIRCOLO TENNIS

HOSPITALITY:
VIA GARIBALDI

PARCHEGGIO BUS_BUS CAR:
PIAZZA FIERA 3BIS

18

27.05.2020 Thursday

CASALPUSTERLENGO >> STRADELLA

KM 86,6 ⚡⚡⚡⚡⚡

ALTITUDE
_ALTIITUDE

KM DA PERCORRERE _KM TO BE COVERED	ORA DI PASSAGGIO _ORA DI PASSAGGIO
KM PERCORSI _COVERED KM	MEDIA KM/H _AVERAGE SPEED
KM PARZIALI _PARTIAL KM	
	26 28 30

PROVINCIA DI LODI										
61	CASALPUSTERLENGO	↑	Start Village	0,0			12.20	12.20	12.20	
61	CASALPUSTERLENGO	↑	km 0	0,0	0,0	86,6	12.20	12.20	12.20	
61	Somaglia	↑	sp.223	4,1	4,1	82,6	12.28	12.28	12.27	
50	Guardamiglio	↔	ss.9	6,7	10,8	75,8	12.43	12.41	12.40	
50	San Rocca al Porto	↑	ss.9	3,2	14,0	72,6	12.50	12.48	12.48	
PROVINCIA DI PIACENZA										
INGR	Piacenza	↔	sp.10	8,9	22,9	63,7	13.09	13.05	13.02	
									GIRO PRO	15.29
64	Rottofreno	↑	sp.10	10,8	33,7	52,9	13.32	13.27	13.23	
72	Castel San Giovanni	↑	sp.10	8,8	42,5	44,1	13.51	13.45	13.39	
PROVINCIA DI PAVIA										
108	Bv. per Zenevredo/ Montù B. - INIZIO TRATTO REGOLARITA'	↔	sp.85	9,2	51,7	34,9	14.10	14.03	13.56	
251	Montù Beccaria - FINE TRATTO REGOLARITA'	↔	sp.43	5,0	56,7	29,9	14.24	14.17	14.10	
118	Roncole	↑	v.Montescano	2,2	58,9	27,7	14.28	14.20	14.13	
328	Castana	↑	Casa Barbieri sp.162	5,3	64,2	22,4	14.45	14.35	14.27	
132	Scorzaletta	↔	sp.198	3,9	68,1	18,5	14.53	14.43	14.34	
210	Cigognola	↔	sp.46	4,4	72,5	14,1	15.07	14.56	14.45	
92	Broni - INIZIO TRATTO REGOLARITA'	↔	sp.45	5,1	77,6	9,0	15.18	15.06	14.55	
235	Canneto Pavese - FINE TRATTO REGOLARITA'	↑	sp.45	3,7	81,3	5,3	15.26	15.13	15.02	
86	STRADELLA	↑	P.Trieste	5,3	86,6	0,0	15.37	15.24	15.12	
									GIRO PRO	16.59

NOTE:

GRAN PREMIO DELLA MONTAGNA:
KM 64.2 - CASTANA - M 328 (4° CAT.)

Giro[⚡]**E**

ITALIA  enel x

STAGE_19

28.05.2021 Friday

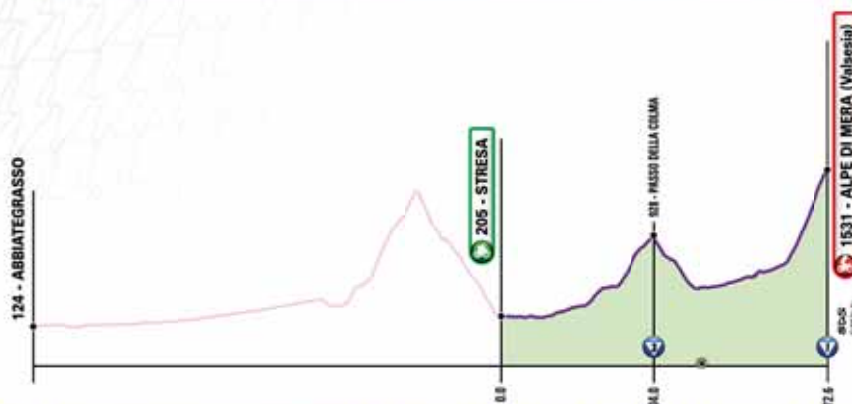
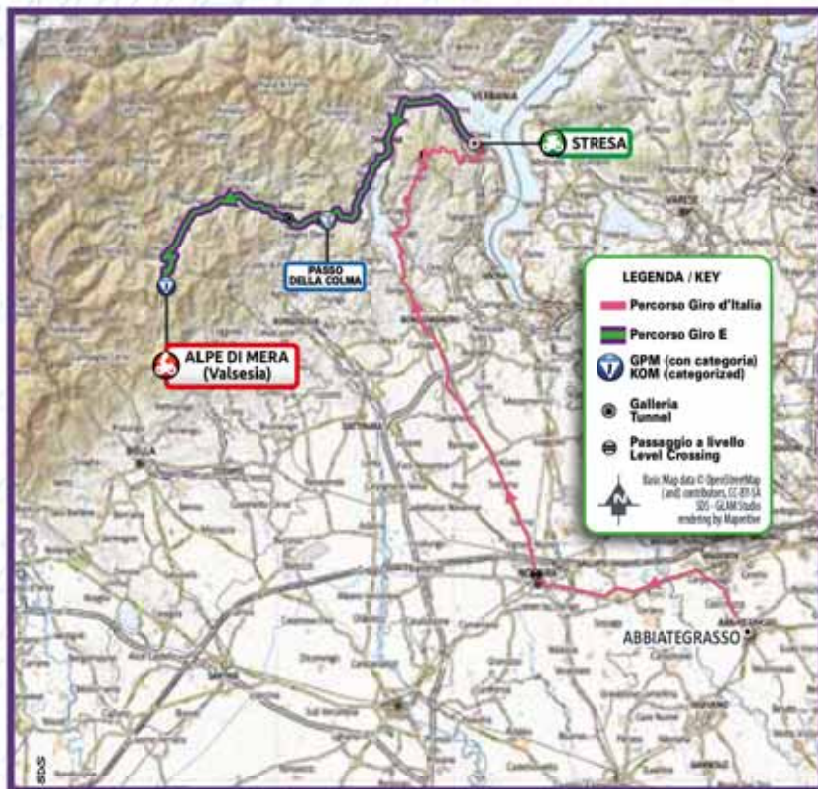
19 - **STRESA**

**>> ALPE DI MERA
(VALSESIA)**

KM 72,6     

19

28.05.2021 Friday
STRESA >> ALPE DI MERA (VALSESIA)
 KM 72,6 ⚡⚡⚡⚡⚡



19

28.05.2021 Friday
STRESA >>
 KM 72,6 ⚡⚡⚡⚡⚡

ABITANTI_POPULATION

4.782

NOME ANTICO_ANCIENT NAME

STRIXIA

FONDAZIONE_FOUNDATION

998

STORIA_HISTORY

Il nome di Stresa appare per la prima volta in un documento del 998. Sottoposta alla giurisdizione dei Visconti e Borromei, a partire dal XIX secolo Stresa comincia ad ottenere rinomanza, grazie alla presenza primo di Antonio Rosmini, poi di Alessandro Manzoni e successivamente di Elisabetta di Sassonia, Duchessa di Genova. La costruzione della Ferrovia del Sempione, all'inizio del XX secolo, porta Stresa ad essere conosciuta internazionalmente. La vicinanza di grandi centri, quali Milano e Torino con i loro aeroporti, il Palazzo dei Congressi, alberghi che uniscono attrezzature modernissime ad una tradizione di ospitalità, giardini, temperatura ideale, fanno sì che Stresa sia oggi una delle località più rinomate in Italia.

Stresa first appeared in documents in 998 and was under the jurisdiction of the Viscontis' and the Borromei until 100 years ago, when the presence of firstly the philosopher Rosmini, followed by the writer Manzoni and Elizabeth of Saxony (the duchess of Genova), Stresa became better known. The opening of the Simplon Tunnel railway in 1906 brought Stresa international fame. The nearness to large centres such as Milan and Turin with their international airports, the convention centre and hotels unite modern facilities with a tradition of hospitality, gardens an ideal temperatures, make Stresa today one of the most renowned places in Italy.

LUOGHI DI INTERESSE_MAIN POINTS OF INTEREST AND LANDMARKS

Isole Borromee: Isola Bella e Isola Madre, Isola dei Pescatori, Parco Pallavicino, Giardino Alpina, Monte Mottarone, Villa Ducale e luoghi rosminiani, Museo Pietro Canonica.

Borromean Islands palaces and gardens: Isola Bella and Isola Madre, Fishermen's island (typical village), Villa Pallavicino Park (with above 50 species of mammals and birds), Botanical Alpine garden, Mount Mottarone, Villa Ducale and Rosminian sites, Pietro Canonica museum.



Isola dei pescatori

ATTIVITÀ SU MOBILITÀ ECO SOSTENIBILI_ECOMOBILITY ACTIVITIES

Passeggiate su sentieri escursionistici di ogni livello, percorsi di trekking, percorsi mountain bike, sport acquatici.

Stresa's territory offers hiking trails, mountain bike trails, water sports and golf courses.

IN TAVOLA_LOCAL CUISINE

"Le Margheritine" sono il dolce tipico di Stresa, biscotti prodotti in onore della regina Margherita di Savoia. I prodotti di eccellenza sono: il riso, il miele, il formaggio Gorgonzola, il pesce di lago (pesce persico, gardon), la carne piemontese.

"Le Margheritine di Stresa" are the typical sweet of Stresa, biscuits produced in honor of Queen Margherita of Savoy. The gastronomic products of excellence are: rice, pasta, honey, Gorgonzola cheese, lake fish (Persic and Gardon) and Piedmontese meats, using ingredients from all over Italy.

VINI_LOCAL WINES

Vasta selezione di cantina con vini tipici: Nebbiolo, Barbera, Boca Doc, Fara Doc, Sizzano Doc, Ghemme Docg, Erbaluce e Prunent.

Careful selection of wines: Nebbiolo, Barbera, Boca Doc, Fara Doc, Sizzano Doc, Ghemme Docg, Erbaluce e Prunent.



PLANIMETRIA STRESA

_ PLANIMETRY OF STRESA



RITROVO TECNICO TEAM/PARCHEGGI
_TEAM MEETING POINT/PARKING:
VIA CANONICA, VIA DEI MARTINI,
VIA DE AMICIS, VIA BONGHI H. 09:30

RITROVO DI PARTENZA_START MEETING POINT:
CORSO UMBERTO I

HOSPITALITY:
PASSEGGIATA A LAGO GIARDINI PUBBLICI

PODIO FIRMA_SIGNATURE CHECK:
PASSEGGIATA A LAGO GIARDINI PUBBLICI

PARCHEGGIO OSPITI_GUESTS PARKING:
VIA RUGGERO BONGHI

INCOLONNAMENTO_ROLL OUT: H. 12:15

19

28.05.2021 Friday

>> ALPE DI MERA (VALSESIA)

KM 72,6 ⚡⚡⚡⚡⚡

LUOGHI DI INTERESSE MAIN POINTS OF INTEREST AND LANDMARKS

In passato era un ricco alpeggio, utilizzato fino dal medioevo per il pascolo estivo del bestiame; nel XII e XIII secolo appartenne ai Conti di Biandrate.

Dopo essere stata per molti secoli, solo un vasto alpeggio, al termine della seconda guerra mondiale, l'Alpe di Mera iniziò ad affermarsi come un'importante località turistica.

Oggi gli impianti di risalita in funzione consistono in 3 seggiovie realizzate nel 2006 grazie ai fondi messi a disposizione per le Olimpiadi invernali di Torino del medesimo anno oltre alla seggiovia che collega l'alpe con Scopello, praticabile anche con gli sci ai piedi. Il nucleo abitato si trova a circa 1.500 metri e conserva una pregevole caratteristica: non è transitabile in auto. I parcheggi dell'alpe Trogo consentono allo sciatore direttamente scarponi e sci. Con gli sci è possibile raggiungere ogni punto dell'Alpe: scuola sci, bar, rifugi, ristoranti, alberghi, negozi. Le piste sono disegnate su morbidi dorsali che rendono la stazione adatta a tutti, dai principianti ai più esigenti.

In the past it was a rich mountain pasture, used since the Middle Ages for cattle grazing

in the summer; in the 12th and 13th centuries it belonged to the Counts of Biandrate.

After many centuries of being just a vast mountain pasture, Alpe di Mera began to develop as an important tourist resort after World War II.

Today, the ski lifts include three chairlifts - built in 2006 with funds made available for the Turin Winter Olympics in the same year - and a chairlift that connects Alpe di Mera with Scopello. The village is at approx. 1,500 metres and is not accessible by car - quite a remarkable characteristic. The car parks at Alpe Trogo allow the skiers to put on their boots and skis and reach every spot of Alpe di Mera: ski schools, bars, refuges, restaurants, hotels, shops. The ski slopes are designed on soft ridges that make the resort suitable for everyone, from beginners to the most experienced skiers.

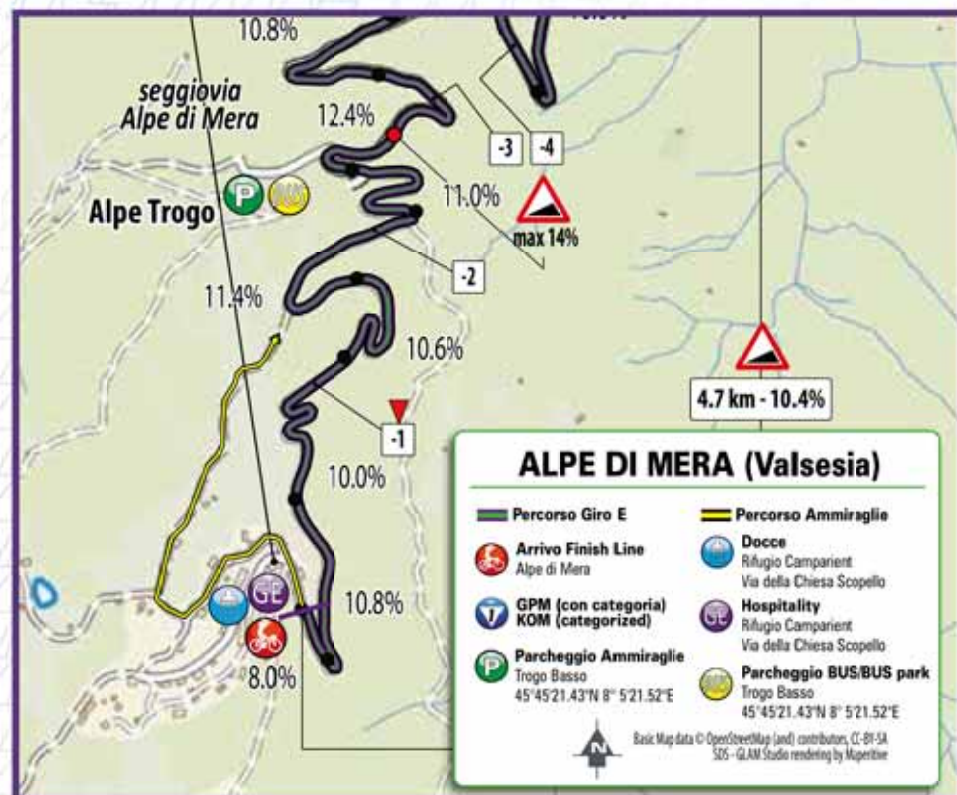


Alpe di Mera, Credits ATL Biella Valsesia Vercelli



PLANIMETRIA ALPE DI MERA (VALSESIA)

PLANIMETRY OF ALPE DI MERA (VALSESIA)



ARRIVO_FINISH LINE:
ALPE DI MERA

PARCHEGGIO AMMIRAGLIE_TEAM CARS PARKING:
TROGO BASSO 45°45'21.43"N 8°5'21.52"E

DOCCE_SHOWERS:
RIFUGIO CAMPARIENT - VIA DELLA CHIESA SCOPELLO

HOSPITALITY:
RIFUGIO CAMPARIENT - VIA DELLA CHIESA SCOPELLO

PARCHEGGIO BUS_BUS PARK:
TROGO BASSO 45°45'21.43"N 8°5'21.52"E

19 28.05.2020 Friday

STRESA >> ALPE DI MERA (VALSESIA)

KM 72,6 ⚡⚡⚡⚡⚡

ALTITUDE
_ALTIUDE

KM DA PERCORRERE _KM TO BE COVERED	ORA DI PASSAGGIO _ORA DI PASSAGGIO		
KM PERCORSI _COVERED KM	MEDIA KM/H _AVERAGE SPEED		
KM PARZIALI _PARTIAL KM	24	27	30

PROVINCIA DI VERBANO-CUSIO-OSSOLA										
INGR	205	Stresa	↔	Start Village	0,0			12.20	12.20	12.20
	205	Stresa	↔	km 0	0,0	0,0	72,6	12.30	12.30	12.30
GIRO PRO								15.17	15.06	14.57
	203	Baveno	↑	ss.33	4,2	4,2	68,4	12.40	12.38	12.37
	206	Ferolo	↑	ss.33	3,1	7,3	65,3	12.47	12.44	12.42
	212	Gravellona Toce	↑	C.so Roma	4,0	11,3	61,3	12.57	12.52	12.49
	291	Omegna	↑	v.Comoli-sp.46	6,8	18,1	54,5	13.11	13.07	13.03
	487	Cesara	↑	sp.46-sp.78	6,6	24,7	47,9	13.32	13.26	13.21
	928	Passo della Colma	↑	sp.78	9,3	34,0	38,6	13.57	13.51	13.46
PROVINCIA DI VERCELLI										
	450	galleria	↑	60m	10,4	44,4	28,2	14.15	14.07	14.00
	445	Varallo	↔	v.Battisti-v.Ferrari-v.Rossi	0,5	44,9	27,7	14.16	14.08	14.01
	553	Balmuccia	↑	sp.299	11,1	56,0	16,6	14.43	14.30	14.20
	601	Scopetta	↑	sp.299	2,2	58,2	14,4	14.48	14.34	14.24
	659	Scopello	↔	str.d.Trogo	4,4	62,6	10,0	14.59	14.43	14.31
	1531	ALPE DI MERA	↑		10,0	72,6	0,0	15.30	15.11	14.57
GIRO PRO										16.56

NOTE: GRAN PREMIO DELLA MONTAGNA:
KM 34 - PASSO DELLA COLMA - M 928 (3° CAT.)
KM 72,6 - ALPE DI MERA - M 1531 (1° CAT.-ARRIVO)

GALLERIA/TUNNEL: KM 44.4

Giro[⚡]**E**

ITALIA
AGENZIA
NAZIONALE
TURISMO

enel x

STAGE_20

29.05.2021 Saturday

20 **MADESIMO**

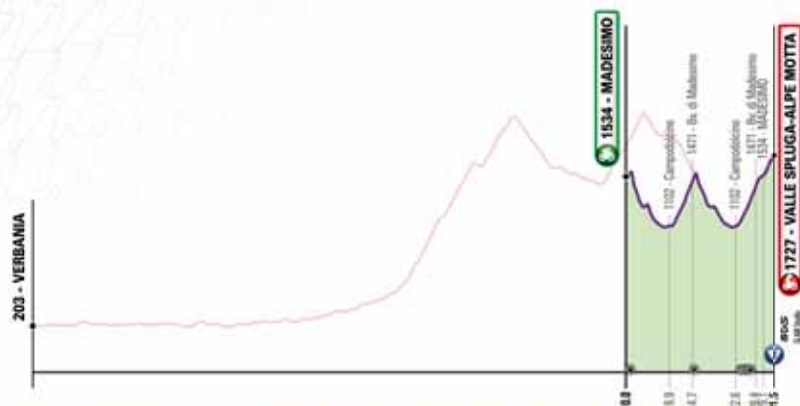
**>> VALLE SPLUGA
ALPE MOTTA**

KM 31,5 ⚡⚡⚡⚡⚡

29.05.2021 Saturday

MADESIMO >> VALLE SPLUGA ALPE MOTTA

KM 31,5



29.05.2021 Saturday

MADESIMO >> KM 31,5



ABITANTI_POPULATION

546

NOME ANTICO_ANCIENT NAME

Madesimum

FONDAZIONE_FOUNDATION

III secolo d.c. 3rd century AD

STORIA_HISTORY

In epoca preistorica esisteva già la via attraverso il passo Spluga. Nella metà dell'800 Campodolcino e Madesimo si affermano come località di soggiorno. Nel 1911 in Valle Spluga il TCI organizza la "prima settimana d'inverno" e l'apertura degli impianti sciistici favorisce lo sviluppo della valle, ora paradiso delle vacanze.

In prehistoric times the road through the Spluga pass already existed. In the mid-1800s, Campodolcino and Madesimo rose as mountain resorts. In 1911 in the Spluga Valley, the TCI organized the "first winter week" and the opening of ski facilities favoured the development of the valley, now a holiday paradise.

LUOGHI DI INTERESSE_MAIN POINTS OF INTEREST AND LANDMARKS

Natura e nuclei rurali, incorniciati dalle Alpi Retiche, la nostra è terra ricca di cascate e laghi alpini, numerose escursioni come il Cardinello la Via Spluga. Inoltre: Nostra Signora d'Europa, l'itinerario Carducciano, il Giardino Alpino Valcava, i Carden in legno. Museo di valle a Campodolcino Muvis, Chiavenna e i dintorni.

Nature and rural boroughs, framed by the Rhaetian Alps, ours is a land rich in waterfalls and alpine lakes, various excursions such as Cardinello and Via Spluga.

Not to be missed: Our Lady of Europe, Carducci itinerary, the Valcava Alpine Garden, the typical Carden.

Valley museum in Campodolcino Muvis, Chiavenna and surroundings.

ATTIVITÀ SU MOBILITÀ ECO SOSTE- NIBILI_ECOMOBILITY ACTIVITIES

Noleggi Ebike con tour guidati, nuove ciclabili in progetto. A Madesimo ZTL pedonale, in tutta la valle strade a traffico limitato ciclopedonali. 4 colonnine di ricarica gratuita auto. Funicolare e



cabinovia ad alimentazione elettrica. Previste motoslitte elettriche nel 2022.

Ebike rentals with guided tours, new cycle routes planned. In Madesimo a pedestrian area, and in the whole valley roads with limited traffic, open to cycle and pedestrians. 4 free EV charging stations. Electric funicular and cable car. Electric snowmobiles expected in 2022

IN TAVOLA_LOCAL CUISINE

Genuinità dei piatti dai pizzoccheri ai gnocchetti bianchi, bresaola e violino di capra, formaggi e burro d'alpe, torta fioretto. Le patate di Starleggia, i piccoli frutti, delicato miele di rododendro. Cucina tipica da gustare al ristorante, e prodotti per un gustoso ricordo della vacanza.

Authentic dishes from pizzoccheri to white gnocchetti, bresaola and "goat violin", cheeses and alpine butter, fioretto cake. Starleggia potatoes, small fruits, delicate rhododendron honey. Typical cuisine to be enjoyed at the restaurant, and products for a tasty souvenir of the holiday.

VINI_LOCAL WINES

Il Nebbiolo in Valtellina è storia millenaria, un'uva locale che dialoga con la roccia. Primeggiano i DOCG Valtellina Superiore e lo Sforzato ottimi da abbinare con carni e formaggi.

Nebbiolo in Valtellina has a millennial history, a local grape that dialogues with the rock. The DOCG Valtellina Superiore and Sforzato excel, best pairings are with meats and cheeses.



Alpe Groppera



PLANIMETRIA MADESIMO

_ PLANIMETRY OF MADESIMO



MADESIMO

Ritrovo di partenza Start meeting point Via Carducci ZTL	Ritrovo tecnico teams Teams meeting point Via Carducci
Podio firma Signature podium Piazza Bertacchi, via Carducci	Parcheggio ospiti Guests parking Park coperto via Carducci
Hospitality Piazza Bertacchi, via Carducci	Basic Map data © OpenStreetMap (and) contributors, CC-BY-SA, Imagery © Mapbox

RITROVO TECNICO TEAM/PARCHEGGI
_TEAM MEETING POINT/PARKING:
VIA CARDUCCI H. 10:00

RITROVO DI PARTENZA _START MEETING POINT:
VIA CARDUCCI ZTL

HOSPITALITY:
PIAZZA BERTACCHI, VIA CARDUCCI

PODIO FIRMA _SIGNATURE CHECK:
PIAZZA BERTACCHI, VIA CARDUCCI

PARCHEGGIO OSPITI _GUESTS PARKING:
PARK COPERTO VIA CARDUCCI

INCOLONNAMENTO _ROLL OUT: H. 13:40

20

29.05.2021 Saturday
 >> VALLE SPLUGA ALPE MOTTA
 KM 31,5 ⚡⚡⚡⚡⚡

ABITANTI_POPULATION

930

FONDAZIONE_FOUNDATION

1205

LUOGHI DI INTERESSE_MAIN POINTS OF INTEREST AND LANDMARKS

Campodolcino in Valle Spluga è un paese della Valchiavenna che si trova sulla via che congiunge Chiavenna al Passo della Spluga; località turistica ideale per quanti cercano un luogo tranquillo e adatto per trascorrere una vacanza sia in estate che in inverno. Da non perdere il Museo della Via Spluga e della Val San Giacomo.

Campodolcino in Valle Spluga is a village of the Valchiavenna, located along the way that connects Chiavenna and the Splügen Pass. If you are looking for a quiet place for your summer and winter holidays, Campodolcino is the perfect destination! The Museo della Via Spluga e della Val San Giacomo definitely deserves a visit.

IN TAVOLA_LOCAL CUISINE

La cucina valchiavennasca è esaltazione dei prodotti del territorio in perfetto equilibrio tra fedeltà alla tradizione e curiosità per l'innovazione. La tipica Brisola, il Violino di Capra (presidio Slow Food), i pizzoccheri bianchi, le patate di Starleggia.

Local cuisine is a celebration of terrar products, perfectly blending culinary customs and innovation. Traditional specialties include the iconic Brisola, Violino di Capra (Slow Food heritage), pizzoccheri bianchi and Starleggia potatoes.

VINI_LOCAL WINE

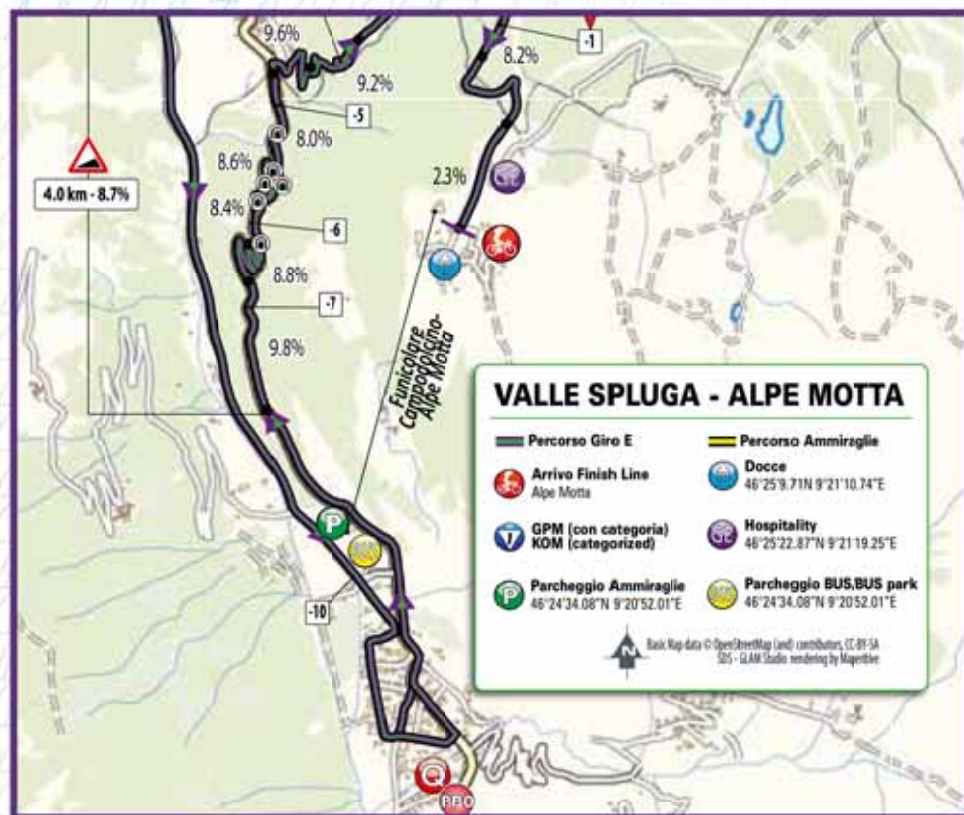
Vini Valtellinesi, vitigno nebbiolo o "chiavennasca".

Valtellina wines, from nebbiolo or "chiavennasca" grape varieties.



PLANIMETRIA VALLE SPLUGA ALPE MOTTA

PLANIMETRY OF VALLE SPLUGA ALPE MOTTA



ARRIVO_FINISH LINE:
ALPE MOTTA

PARCHEGGIO AMMIRAGLIE_TEAM CARS PARKING:
46°24'34.08"N 9°20'52.01"E

DOCCE_SHOWERS:
46°25'9.71"N 9°21'10.74"E

HOSPITALITY:
46°25'22.87"N 9°21'19.25"E

PARCHEGGIO BUS_BUS PARK:
46°24'34.08"N 9°20'52.01"E

20 29.05.2021 Saturday

MADESIMO >> VALLE SPLUGA ALPE MOTTA

KM 31,5 ⚡⚡⚡⚡⚡

ALTITUDINE
_ALTIITUDE

KM DA PERCORRERE _KM TO BE COVERED	ORA DI PASSAGGIO _ORA DI PASSAGGIO
KM PERCORSI _COVERED KM	MEDIA KM/H _AVERAGE SPEED
KM PARZIALI _PARTIAL KM	
	24 26 28

PROVINCIA DI SONDRIO												
ALTITUDINE	KM	LOCALITÀ	DIR.	TRATTO	0,5	1,0	1,5	2,0	2,5	3,0	3,5	
	1534	MADESIMO	↑	Start Village	0,0					13.45	13.45	13.45
	1534	MADESIMO	↑	km 0	0,0	0,0	31,5	13.50	13.50	13.50	13.50	
	1512	galleria	↑	500m	0,5	0,5	31,0	13.50	13.50	13.50	13.50	
	1471	Bv. di Madesimo	↖	ss.36-sp.1	0,5	1,0	30,5	13.53	13.53	13.53	13.53	
GIRO PRO											16.23	
	1265	Isola	↖	sp.1	2,3	3,3	28,2	13.56	13.55	13.54	13.54	
	1102	Campodalino - INIZIO TRATTO REGOLARITA'	↖	ss.36	5,5	8,9	22,6	14.07	14.05	14.02	14.02	
	1290	n.6 gallerie	↑	130m; 50m; 30m; 35m; 40m; 225m	2,8	11,7	19,8	14.16	14.13	14.11	14.11	
	1386	Pianazzo	↖	vecchia strada per Madesimo	1,3	13,0	18,5	14.20	14.17	14.15	14.15	
	1512	galleria	↖	500m	1,2	14,2	17,3	14.23	14.21	14.18	14.18	
	1471	Bv. di Madesimo - FINE TRATTO REGOLARITA'	↖	ss.36-sp.1	0,5	14,7	16,8	14.25	14.22	14.20	14.20	
	1265	Isola	↖	sp.1	2,3	17,0	14,5	14.29	14.26	14.23	14.23	
	1102	Campodalino - INIZIO TRATTO REGOLARITA'	↖	ss.36	5,5	22,6	8,9	14.41	14.36	14.31	14.31	
	1290	n.6 gallerie	↑	130m; 50m; 30m; 35m; 40m; 225m	2,8	25,4	6,1	14.49	14.44	14.39	14.39	
	1386	Pianazzo	↖	vecchia strada per Madesimo	1,3	26,7	4,8	14.53	14.48	14.43	14.43	
	1534	Madesimo - FINE TRATTO REGOLARITA'	↑	v.De Giacomi	2,4	29,1	2,4	15.00	14.55	14.50	14.50	
	1560	galleria	↑	70m	0,3	29,4	2,1	15.01	14.56	14.51	14.51	
	1727	VALLE SPLUGA-ALPE MOTTA	↑	Motta di Sotto	2,1	31,5	0,0	15.10	15.04	14.58	14.58	
GIRO PRO											16.55	

NOTE:

🏆 GRAN PREMIO DELLA MONTAGNA:
KM 165 - VALLE SPLUGA-ALPE MOTTA - M 1727 (1° CAT.-ARRIVO)

🏠 GALLERIA/TUNNEL: KM 0,5 - 11,7 - 14,2 - 25,4 - 29,4

Giro[⚡]**E**

ITALIA

OFFICIAL PARTNER

enel x

STAGE_21

30.05.2021 Sunday

21 - **SESTO SAN GIOVANNI**
>> MILANO TISSOT ITT

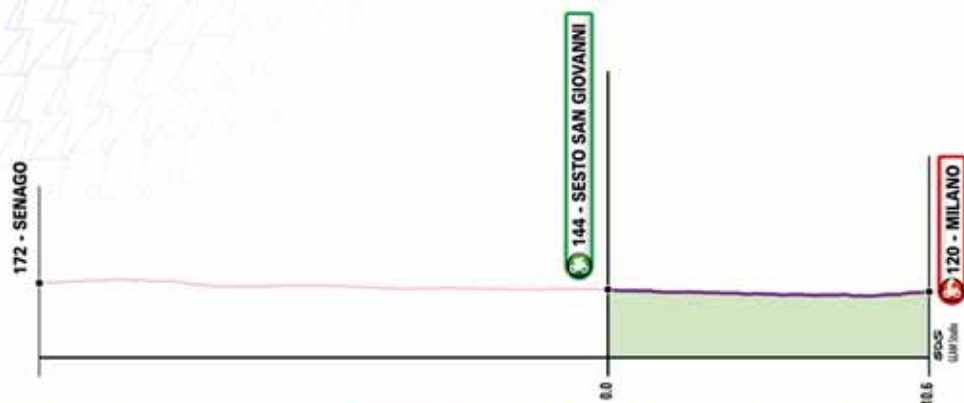
KM 10,6 ⚡ ⚡ ⚡ ⚡ ⚡

21 30.05.2021 Sunday

SESTO SAN GIOVANNI >> MILANO

KM 10,6 ⚡⚡⚡⚡⚡

TISSOT ITT



21 30.05.2021 Sunday

SESTO SAN GIOVANNI >>

KM 10,6 ⚡⚡⚡⚡⚡

ABITANTI_POPULATION

80.598

STORIA_HISTORY

Borgo agricolo e di ville signorili fino al XIX secolo, Sesto diventa la capitale italiana dell'industria pesante (Falck, Breda, Marelli) agli inizi del XX secolo, tanto da essere soprannominata "la piccola Manchester". Medaglia d'oro al valor militare per il contributo alla lotta di liberazione nella seconda guerra mondiale.

A rural village with stately villas until the end of the 19th century, at the beginning of the 20th century Sesto became the Italian capital of heavy industry with Falck, Breda and Marelli plants, and thus it was given the nickname "Little Manchester". For its contribution to the Italian Resistance during the Second World War the town was awarded the Gold Medal of Military Valor.

LUOGHI DI INTERESSE_MAIN POINTS OF INTEREST AND LANDMARKS

Da visitare le ville nobiliari, edificate tra il XVI e il XVIII secolo, come villa Tarretta, villa Pelucca, villa Puricelli Guerra, villa Mylius e i suoi giardini, villa Visconti d'Aragona e villa Campari. Notevole anche l'archeologia industriale, con l'ex altoforno T3 e il carroponte presso il parco archeologico Breda.

Built in between the 16th and the 18th century, the noble villas - Villa Tarretta, Villa Pelucca, Villa Puricelli Guerra, Villa Visconti d'Aragona, Villa Campari, and Villa Mylius with its gardens - are all worth visiting. Also noteworthy is Sesto's industrial heritage, such as T3, a former blast furnace, and Carroponte, an overhead crane in Breda archaeological park.

ATTIVITÀ SU MOBILITÀ ECO SOSTENIBILI_ECOMOBILITY ACTIVITIES

Sesto è stata tra le prime città ad installare colonnine per la ricarica di veicoli elettrici. Oggi in città ne sono presenti 28, ognuna con due punti di ricarica. Presenti anche tre punti di sharing di monopattini elettrici e un'estesa rete di piste ciclabili.

Sesto was among the first towns to install charging stations for electric vehicles. Today there are 28 stations, with two charging points each. There are also three sharing points for electric scooters as well as an extensive network of cycle paths.



Basilica Santo Stefano

IN TAVOLA_LOCAL CUISINE

A Sesto San Giovanni si mangiano i piatti tipici della tradizione milanese - il risotto giallo, la co-toletta, il brasato, l'ossobuco - ma anche della tradizione contadina - polenta, zuppe di verdure o di brodo e pane raffermo. Notevoli le presenze culinarie di altre zone d'Italia come la Valtellina, la Calabria, la Puglia.

In Sesto you can eat both typical dishes of the Milanese tradition, such as "risotto giallo" with saffron, veal cutlet, "Brasato" braised beef, and traditional peasant dishes, such as vegetable soups and polenta. But culinary delights also include special dishes from other Italian areas, such as Valtellina, Calabria, and Puglia.



Monumento Liberazione

PLANIMETRIA SESTO SAN GIOVANNI

_ PLANIMETRY OF SESTO SAN GIOVANNI



RITROVO TECNICO TEAM/PARCHEGGI
_TEAM MEETING POINT/PARKING:
VIALE A. GRAMSCI H. 09:30

RITROVO DI PARTENZA_START MEETING POINT:
VIALE ANTONIO GRAMSCI

HOSPITALITY:
GIARDINI A. GRAMSCI

PODIO FIRMA_SIGNATURE CHECK:
GIARDINI A. GRAMSCI

PARCHEGGIO OSPITI_GUESTS PARKING:
VIA PUCCINI

INCOLONNAMENTO_ROLL OUT: H. 12:25

21

30.05.2021 Sunday
 >> MILANO TISSOT ITT
 KM 10,6 ⚡⚡⚡⚡⚡

ABITANTI_POPULATION

3.265.327

LUOGHI DI INTERESSE_MAIN POINTS OF INTEREST AND LANDMARKS

Una visita alla città non può che partire dal suo centro: il Duomo, l'elegante Galleria Vittorio Emanuele, il Teatro alla Scala, il maestoso Castello Sforzesco e, poco distanti, San Lorenzo, la basilica romanica di Sant'Ambrogio, Santa Maria delle Grazie con il Cenacolo di Leonardo. I musei sono numerosissimi: imperdibili la Pinacoteca di Brera, il Museo del Novecento, il Mudec, la Galleria d'Arte Moderna e il Museo Nazionale di Scienza e Tecnologia. Con un breve tragitto in metropolitana o tram è possibile raggiungere i locali e i vicoli di Brera o dei Navigli. La nuova Milano svetta invece nel quartiere di Porta Nuova, con piazza Gae Aulenti, il Bosco Verticale, la Biblioteca degli Alberi, così come nell'area Citylife, con le sue tre "torri" di celebri architetti.

A tour of the city can only begin from the centre: the Duomo, the elegant Galleria Vittorio Emanuele, the La Scala Theatre, and the imposing Sforza Castle. Nearby are San Lorenzo, the Romanesque Basilica of Sant'Ambrogio, and Santa Maria del-

le Grazie, with Leonardo's Last Supper. A large museum network includes the Brera Art Gallery, the Museum of 20th Century art, the Mudec, the Modern Art Gallery and the National Museum of Science and Technology. A short ride by tram or underground will take you to Brera or along the Navigli, with their hangouts and nice alleys. Major modern landmarks include Piazza Gae Aulenti, the Bosco Verticale and the Biblioteca degli Alberi in the Porta Nuova district, and the three "towers" designed by world-famed "star architects" in the Citylife district.

IN TAVOLA_LOCAL CUISINE

I mastazzola sono dei biscotti la cui pasta è lavorata e ammorbidita con il vino cotto e l'aggiunta di pepe nero. Sono una vera leccornia, imperdibili inaffiati da vino zibibbo.

Mastazzola are traditional cookies made with vino cotto (mulled red wine) and black pepper. A real local delicacy, they are best paired with zibibbo wine.

VINI_LOCAL WINE

Nero D'Avola, Grillo, Catarratto



Milano dall'alto



Madonnina - Duomo di Milano

PLANIMETRIA MILANO

_ PLANIMETRY OF MILANO



ARRIVO_FINISH LINE:
PIAZZA DUOMO

PARCHEGGIO AMMIRAGLIE_TEAM CARS PARKING:
VIA FORO BONAPARTE

DOCCE_SHOWERS:
HOTEL RIO VIA MAZZINI 8

HOSPITALITY:
CORSO VITTORIO EMANUELE II

PARCHEGGIO BUS_BUS PARK:
VIA FORO BONAPARTE

21

30.05.2020 Sunday

SESTO SAN GIOVANNI >> MILANO

KM 10,6 ⚡⚡⚡⚡⚡

TISSOT ITT

ALTTUDINE
_ALTTITUDE

KM DA PERCORRERE
_KM TO BE COVERED

ORA DI PASSAGGIO
_ORA DI PASSAGGIO

KM PERCORSI
_COVERED KM

MEDIA KM/H
_AVERAGE SPEED

KM PARZIALI
_PARTIAL KM

	30	35	40
--	----	----	----

PROVINCIA DI MILANO										
	144	Sesto San Giovanni	↑	Parco Gramsci	0,0			12:30:00	12:30:00	12:30:00
INGR	144	Sesto San Giovanni	↑	V.le Gramsci	0,0	0,0	10,6	12:45:00	12:45:00	12:45:00
	135	Sesto Marelli	↖	v.Monza	2,7	2,7	7,9	12:50:24	12:49:38	12:49:03
	122	Piazzale Loreto	↑	C.so Buenos Aires	4,3	7,0	3,6	12:59:00	12:57:00	12:55:30
	120	Porta Venezia	↑	C.so Venezia	1,7	8,7	1,9	13:02:24	12:59:55	12:58:03
	118	Piazza San Babila	↖	C.so Matteotti	1,0	9,7	0,9	13:04:24	13:01:38	12:59:33
	120	MILANO	↑	P.Duomo	0,9	10,6	0,0	13:06:12	13:03:10	13:00:54

NOTE:

PARTENZA PRIMO PRO: CIRCA 13:35
ARRIVO ULTIMO PRO: CIRCA 17:15

Giro E

ITALIA AGENZIA
NAZIONALE
PUBBLICITÀ

enel x

8-30 MAY 2021

RCS
Sports & Events

RCS Sport
Move your Business

La Gazzetta dello Sport
Tutto il rosa  della vita